




NUEVA CAJAMARCA
Municipalidad Distrital

**PLAN ESTRATÉGICO
INSTITUCIONAL
2023 – 2027**



GERENCIA MUNICIPAL
Oficina de Planeamiento y Cooperación Técnica
Internacional

PLAN ESTRATÉGICO INSTITUCIONAL
2023 – 2027
MUNICIPALIDAD DISTRITAL DE NUEVA
CAJAMARCA, RIOJA, SAN MARTÍN.



Comisión de Planeamiento Estratégico¹:

Alcaldía

Gerencia Municipal

Oficina de Presupuesto
Oficina de Asesoría Jurídica

Oficina de Planeamiento y CTI
Oficina de Programación de Inversiones

Secretaría General

Archivo y trámite documentario

Imagen Institucional

Gerencia de Administración y Finanzas

Oficina de Logística
Oficina de Contabilidad

Oficina de Recursos Humanos
Oficina de Tecnología e
Informática

Oficina de Tesorería y Caja
Oficina de Control Patrimonial

Gerencia de Administración Tributaria

División de Administración de
Mercados, Camales y
Cementerio
División de Fiscalización
Tributaria y Municipal

División de Transporte y
Tránsito Urbano
División de Ejecución
Coactiva
División de Recaudación y
Licencias

División de Servicio
Municipal de Agua y
Alcantarillado – SEMAPA
División de Policía Municipal
División de Defensa Civil

Gerencia de Infraestructura y Desarrollo Urbano Rural

División de Formulación de
Estudios de Pre-Inversión
División de Obras

División de Estudios y
Proyectos
División de Maquinaria y
Maestranza

División de Catastro,
Desarrollo Urbano-Rural y
Acondicionamiento Territorial

Gerencia de Desarrollo Social

División de Cultura, Educación y Deporte
División de ATM y Participación Ciudadana

División de Registro Civil
División de Desarrollo Humano y Programas
Sociales

¹ Resolución de Alcaldía N°077-2023-A/MDNC - Conformada la Comisión de Planeamiento Estratégico de la Municipalidad Distrital de Nueva Cajamarca, cuyo carácter es permanente.

Gerencia de Desarrollo Económico, Agropecuario y Ambiente

División de Promoción
Turística

División de Promoción de
Desarrollo Económico
Agropecuario

División de Medio Ambiente



Gerencia de Seguridad Ciudadana

División de Secretaría Técnica de Seguridad
Ciudadana

División de Serenazgo y Video Vigilancia

Equipo Técnico

Oficina de Planeamiento y
CTI
Oficina de Presupuesto

Oficina de Programación de
Inversiones
Oficina de Logística

Oficina de Asesoría Jurídica
Oficina de Tecnología de la
Información




Índice

| | |
|--|----|
| Índice..... | 5 |
| Presentación | 6 |
| Declaración de Política Institucional | 7 |
| Misión Institucional | 8 |
| 3. Objetivos estratégicos institucionales..... | 9 |
| 4. Acciones estratégicas institucionales..... | 10 |
| 5. Ruta Estratégica..... | 14 |
| Anexos | 18 |
| Anexo B-1. Matriz de Articulación de Planes | 19 |
| Anexo B-2. Matriz del Plan Estratégico Institucional..... | 23 |
| Anexo A-6: Ficha técnica del indicador de objetivos y acciones | 29 |




Presentación



El Plan Estratégico Institucional (PEI) de la Municipalidad Distrital de Nueva Cajamarca para el periodo 2023-2027, fue elaborado siguiendo la metodología la Guía de Planeamiento Institucional, modificada mediante Resolución de Presidencia de Consejo Directivo N° 00016-2019-CEPLAN/PCD, que establece las pautas para la elaboración e implementación de los planes institucionales en el marco del Sistema Nacional de Planeamiento Estratégico; y en cumplimiento a la Resolución de Alcaldía N° 077-2023-A/MDNC donde se conforma la Comisión de Planeamiento Estratégico, el mismo que aprueba el inicio de la elaboración del PEI 2023-2027.

El Plan Estratégico Institucional es un instrumento de gestión que define la estrategia del Pliego para lograr sus objetivos, en un periodo mínimo de tres años, a través de iniciativas diseñadas para producir una mejora en el bienestar de la población a la cual sirve. Así mismo, contribuye con el cumplimiento de objetivos establecidos en la Política General de Gobierno, Políticas de Estado y Objetivos de Desarrollo Sostenible, respectivamente.



Para la elaboración del presente documento de gestión se ha coordinado de manera permanente con la Comisión de Planeamiento Estratégico, también se han realizado entrevistas y talleres con la alta dirección, las gerencias y divisiones, recopilando información acerca de la visión que tiene la nueva gestión y de las actividades que se han ejecutado y se planean ejecutar, con el objeto de formular la política, misión y objetivos institucionales; además, establecer los indicadores y su respectiva línea de base que permitan su medición adecuada; en consecuencia, el Plan Estratégico Institucional 2023-2027 guiará las acciones institucionales para alcanzar los objetivos estratégicos que persigue la Municipalidad Distrital de Nueva Cajamarca.

1. Declaración de Política Institucional

La Declaración de Política Institucional es una directriz general que refleja las prioridades y la voluntad política de la Municipalidad Distrital de Nueva Cajamarca en beneficio del ciudadano, en concordancia con las políticas nacionales y sectoriales. La declaración de política institucional enuncia de manera sintética los retos prioritarios a ser alcanzados por la municipalidad en el período 2023-2027; así como, los principales lineamientos de política que la orientarán.

Se ha tomado en cuenta el marco normativo y las políticas nacionales de relevancia para el territorio del distrito de Nueva Cajamarca, en concordancia con la Política General de Gobierno y además se fundamenta en la información analizada respecto al conocimiento del contexto interno y externo de la institución, sus compromisos, funciones, competencias y las políticas públicas que se encuentran en el ámbito de su competencia.

La Declaración de Política Institucional de la Municipalidad Distrital de Nueva Cajamarca es la siguiente:

Promover a Nueva Cajamarca como un distrito limpio, seguro, turístico, inclusivo, resiliente y sostenible que fomenta el bienestar general, la participación, la protección, el ejercicio de los derechos y la integración de la ciudadanía a través del desarrollo territorial, económico, social y político, así como del patrimonio cultural y ambiental del distrito, en un marco de modernización de la gestión municipal para afrontar la corrupción fomentando la transparencia y rendición de cuentas.

Lineamientos de política:

- Desarrollo competitivo del distrito de Nueva Cajamarca con base a la concertación y la gestión territorial.
- Reducción del índice de inseguridad ciudadana.
- Gestión municipal eficiente, concertada, inclusiva y moderna.
- Fomento de servicios de educación, salud, cultura y deportes en coordinación con diversas entidades públicas y privadas.
- Fomento de la cultura preventiva ante riesgos de desastres y adaptación frente al cambio climático.



2. Misión Institucional

Generar valor público, promoviendo el desarrollo integral sostenible del distrito de Nueva Cajamarca a través de una gestión eficiente, inclusiva, concertada y moderna.



3. Objetivos estratégicos institucionales



Los Objetivos Estratégicos Institucionales (OEI) definen los cambios que la Municipalidad Distrital de Nueva Cajamarca espera lograr en las condiciones de vida de la población a la que atiende y en sus condiciones internas, a través de la implementación de sus estrategias, en cumplimiento de sus funciones sustantivas o sus funciones de administración interna definidas en la Ley N°27972, Ley Orgánica de Municipalidades. La Municipalidad Distrital de Nueva Cajamarca ha definido seis (06) Objetivos Estratégicos Institucionales:

| Código | Objetivo Estratégico Institucional | Indicadores |
|--------|--|--|
| OEI.01 | Promover una gestión territorial competitiva en el distrito de Nueva Cajamarca. | Índice de gestión territorial competitiva en el distrito de Nueva Cajamarca. |
| OEI.02 | Fortalecer la seguridad ciudadana en el distrito de Nueva Cajamarca. | Tasa de victimización de la población de 15 años a más de edad en el distrito de Nueva Cajamarca. |
| OEI.03 | Fortalecer la gestión institucional de la Municipalidad Distrital de Nueva Cajamarca. | Porcentaje de cumplimiento anual del Plan Estratégico Institucional. |
| OEI.04 | Promover el desarrollo social y hábitos saludables en el distrito de Nueva Cajamarca. | Porcentaje de hogares con ficha SISFOH. |
| OEI.05 | Fortalecer la gestión ambiental en el distrito de Nueva Cajamarca. | Porcentaje de residuos sólidos reutilizados en el distrito de Nueva Cajamarca. |
| OEI.06 | Reducir la vulnerabilidad frente a peligros de origen natural y antrópico en el distrito de Nueva Cajamarca. | Porcentaje de capacidad instalada básica frente a emergencias y desastres en el distrito de Nueva Cajamarca. |

4. Acciones estratégicas institucionales

Las Acciones Estratégicas Instituciones (AEI) son iniciativas que permiten implementar la estrategia establecida por los OEI, las cuales se concretan en productos (bienes y servicios) que la Municipalidad Distrital de Nueva Cajamarca proporciona a la población, considerando sus competencias y funciones.

| Objetivos Estratégicos Institucionales | Acciones Estratégicas Institucionales | | |
|--|---------------------------------------|--|--|
| | Código | Descripción | Indicadores |
| OEI.01 Promover una gestión territorial competitiva en el distrito de Nueva Cajamarca. | AEI.01.01 | Instrumentos de organización y desarrollo territorial implementados en el distrito de Nueva Cajamarca. | Número de instrumentos de desarrollo territorial implementados en el distrito de Nueva Cajamarca. |
| | AEI.01.02 | Conexión de agua potable en beneficio de la población del distrito de Nueva Cajamarca. | Porcentaje de la población con acceso al servicio de agua potable. |
| | AEI.01.03 | Saneamiento básico con cobertura en beneficio de la población del distrito de Nueva Cajamarca. | Porcentaje de la población que cuenta con el servicio de saneamiento básico. |
| | AEI.01.04 | Infraestructura de la red vial en buen estado en el distrito de Nueva Cajamarca. | Porcentaje de la infraestructura de la red vial implementada y/o rehabilitada en el distrito de Nueva Cajamarca. |
| | AEI.01.05 | Catastro urbano actualizado en el distrito de Nueva Cajamarca. | Porcentaje de actualización del catastro urbano del distrito de Nueva Cajamarca. |
| | AEI.01.06 | Infraestructura tecnológica productiva adecuada en el distrito de Nueva Cajamarca. | Ratio de ampliación de la infraestructura productiva tecnológica de riego. |
| | AEI.01.07 | Plan de Desarrollo Turístico Local implementado en el distrito de Nueva Cajamarca. | Porcentaje de implementación del Plan de Desarrollo Turístico Local en el distrito de Nueva Cajamarca. |

| Objetivos Estratégicos Institucionales | Acciones Estratégicas Institucionales | | |
|---|---------------------------------------|---|--|
| | Código | Descripción | Indicadores |
|  | AEI.01.08 | Asistencia técnica en cadenas productivas de manera adecuada a agentes productivos del distrito de Nueva Cajamarca. | Número de actividades de asistencia técnica a agentes productivos en el distrito de Nueva Cajamarca. |
| | AEI.01.09 | Asistencia técnica en desarrollo urbano de forma integral en beneficio de la población del distrito de Nueva Cajamarca. | Número de asistencias técnicas en desarrollo urbano en el distrito de Nueva Cajamarca. |
| | AEI.01.10 | Mercados Municipales administrados adecuadamente en el distrito de Nueva Cajamarca. | Porcentaje de puestos ocupados formalmente de mercados municipales en el distrito de Nueva Cajamarca. |
|  OEI.02 Fortalecer la seguridad ciudadana en el distrito de Nueva Cajamarca. | AEI.02.01 | Plan de Acción Distrital de Seguridad Ciudadana implementado de manera óptima en el distrito de Nueva Cajamarca. | Porcentaje de cumplimiento del Plan de Acción Distrital de Seguridad Ciudadana. |
| | AEI.02.02 | Programa de Seguridad Ciudadana Vecinal articulado en el distrito de Nueva Cajamarca. | Porcentaje de Juntas Vecinales capacitadas e implementadas en el distrito de Nueva Cajamarca. |
| OEI.03 Fortalecer la gestión institucional de la Municipalidad Distrital de Nueva Cajamarca. | AEI.03.01 | Instrumentos de gestión actualizados en beneficio de la administración municipal. | Número de Instrumentos de gestión actualizados en la Municipalidad Distrital de Nueva Cajamarca. |
| | AEI.03.02 | Gestión por procesos implementada en la Municipalidad Distrital de Nueva Cajamarca. | Porcentaje de procesos implementados con enfoque de gestión por resultados en la Municipalidad Distrital de Nueva Cajamarca. |
| | AEI.03.03 | Recaudación Tributaria oportuna en beneficio de la Municipalidad Denominación. | Cantidad monetaria de recaudación tributaria municipal. |

| Objetivos Estratégicos Institucionales | Acciones Estratégicas Institucionales | | |
|--|---|--|--|
| | Código | Descripción | Indicadores |
|   OEI.04 Promover el desarrollo social y hábitos saludables en el distrito de Nueva Cajamarca. | AEI.03.04 | Plan de Desarrollo de Personas implementado en la Municipalidad Distrital de Nueva Cajamarca. | Porcentaje de cumplimiento del Plan de Desarrollo de Personas en la Municipalidad Distrital de Nueva Cajamarca. |
| | AEI.03.05 | Gestión de recursos financieros eficiente en beneficio de la Municipalidad Distrital de Nueva Cajamarca. | Porcentaje de ejecución del gasto en la Municipalidad Distrital de Nueva Cajamarca. |
| | AEI.03.06 | Participación ciudadana inclusiva y organizada en el distrito de Nueva Cajamarca. | Tasa de participación ciudadana en el distrito de Nueva Cajamarca. |
| | AEI.03.07 | Asesoramiento y defensa jurídica oportuna de los intereses de la Municipalidad Distrital de Nueva Cajamarca. | Porcentaje promedio de atenciones dentro del plazo de asesoramiento y defensa jurídica en la Municipalidad Distrital de Nueva Cajamarca. |
| | AEI.04.01 | Programas de salud preventivo promocional orientados a favor de la población del distrito de Nueva Cajamarca. | Tasa de participación de la población que acceden a los programas de salud preventivo promocional en el distrito de Nueva Cajamarca. |
| | AEI.04.02 | Programas de apoyo social de forma permanente a grupos de población vulnerables del distrito de Nueva Cajamarca. | Porcentaje de la población vulnerable que accede a los programas de apoyo social. |
| | AEI.04.03 | Apoyo en equipamiento, infraestructura y mobiliario adecuado para las Instituciones Educativas del distrito de Nueva Cajamarca. | Número de Instituciones Educativas que reciben apoyo en equipamiento, mantenimiento e infraestructura en el distrito de Nueva Cajamarca. |
| AEI.04.04 | Apoyo en equipamiento e infraestructura deportiva y recreativa en el distrito de Nueva Cajamarca. | Número de localidades que reciben apoyo en mantenimiento e infraestructura deportiva y recreativa en el distrito de Nueva Cajamarca. | |

| Objetivos Estratégicos Institucionales | Acciones Estratégicas Institucionales | | |
|---|---------------------------------------|---|---|
| | Código | Descripción | Indicadores |
| OEI.05 Fortalecer la gestión ambiental en el distrito de Nueva Cajamarca. | AEI.04.05 | Programas educativos y formativos permanentes en el distrito de Nueva Cajamarca. | Porcentaje de estudiantes que acceden a los programas educativos de la Municipalidad Distrital de Nueva Cajamarca. |
| | AEI.05.01 | Gestión de residuos sólidos integral en el distrito de Nueva Cajamarca. | Porcentaje de cobertura del servicio de recolección de residuos sólidos en el distrito de Nueva Cajamarca. |
| OEI.06 Reducir la vulnerabilidad frente a peligros de origen natural y antrópico en el distrito de Nueva Cajamarca. | AEI.05.02 | Áreas verdes de uso público en óptimo estado de conservación y mantenimiento en el distrito de Nueva Cajamarca. | Porcentaje de áreas verdes en estado óptimo de mantenimiento en el distrito de Nueva Cajamarca. |
| | AEI.06.01 | Gestión del Riesgo de Desastres incorporado en la ocupación y uso del territorio en el distrito de Nueva Cajamarca. | Número de documentos técnicos de la Gestión del Riesgo de Desastres actualizados/aprobados en el distrito de Nueva Cajamarca. |
| | AEI.06.02 | Programa de desarrollo de capacidades en Gestión del Riesgo de Desastres en el distrito de Nueva Cajamarca. | Tasa capacitación de personas en Gestión del Riesgo de Desastres en el distrito de Nueva Cajamarca. |



5. Ruta Estratégica

La Municipalidad Distrital de Nueva Cajamarca establece un orden de prioridad único y ascendente para los OEI y AEI; de esta manera, se facilita la asignación de recursos que se realizan posteriormente en el POI, tanto los OEI como las AEI se encuentran articulados con la actual Política General de Gobierno aprobada mediante Decreto Supremo N° 042-2023-PCM.

| Prioridad | Objetivos Estratégicos Institucionales | | Vinculación con la PGG | Prioridad | Acciones Estratégicas Institucionales | | Vinculación con la PGG | UO Responsable |
|-----------|--|---|------------------------|-----------|---------------------------------------|--|------------------------|---------------------------|
| | Código | Descripción | | | Código | Descripción | | |
| 1 | OEI.01 | Promover una gestión territorial competitiva en el distrito de Nueva Cajamarca. | EJE 9 LIN 9.2 | 4 | AEI.01.04 | Infraestructura de la red vial en buen estado en el distrito de Nueva Cajamarca. | EJE 9 LIN 9.4 | GIDUR, OPI |
| | | | | 5 | AEI.01.05 | Catastro urbano actualizado en el distrito de Nueva Cajamarca. | EJE 5 LIN 5.3 | DCDURAT |
| | | | | 6 | AEI.01.06 | Infraestructura tecnológica productiva adecuada en el distrito de Nueva Cajamarca. | EJE 4 LIN 4.5 | DPDEA, OPI, GIDUR |
| | | | | 7 | AEI.01.07 | Plan de Desarrollo Turístico Local implementado en el distrito de Nueva Cajamarca. | EJE 5 LIN 5.3 | DPT |
| | | | | 1 | AEI.01.01 | Instrumentos de organización y desarrollo territorial implementados en el distrito de Nueva Cajamarca. | EJE 5 LIN 5.3 | DCDURAT |
| | | | | 2 | AEI.01.02 | Conexión de agua potable en beneficio de la población del distrito de Nueva Cajamarca. | EJE 9 LIN 9.2 | GIDUR, SEMAPA, OPI |
| | | | | 3 | AEI.01.03 | Saneamiento básico con cobertura en beneficio de la población del distrito de Nueva Cajamarca. | EJE 9 LIN 9.2 | GIDUR, SEMAPA, OPI |





| Prioridad | Objetivos Estratégicos Institucionales | | Vinculación con la PGG | Prioridad | Acciones Estratégicas Institucionales | | Vinculación con la PGG | UO Responsable |
|-----------|--|---|------------------------|-----------|---------------------------------------|---|------------------------|----------------|
| | Código | Descripción | | | Código | Descripción | | |
| | | | | 8 | AEI.01.08 | Asistencia técnica en cadenas productivas de manera adecuada a agentes productivos del distrito de Nueva Cajamarca. | EJE 4 LIN 4.5 | DPDEA |
| | | | | 9 | AEI.01.09 | Asistencia técnica en desarrollo urbano de forma integral en beneficio de la población del distrito de Nueva Cajamarca. | EJE 5 LIN 5.3 | DCDURAT |
| | | | | 10 | AEI.01.10 | Mercados Municipales administrados adecuadamente en el distrito de Nueva Cajamarca. | EJE 4 LIN 4.4 | DPDEA |
| | | | | 1 | AEI.02.01 | Plan de Acción Distrital de Seguridad Ciudadana implementado de manera óptima en el distrito de Nueva Cajamarca. | EJE 6 LIN 6.7 | GSC |
| | | | | 2 | AEI.02.02 | Programa de Seguridad Ciudadana Vecinal articulado en el distrito de Nueva Cajamarca. | EJE 6 LIN 6.7 | GSC |
| | | | | 1 | AEI.03.01 | Instrumentos de gestión actualizados en beneficio de la administración municipal. | EJE 5 LIN 5.1 | OPYCTI |
| | | | | 2 | AEI.03.02 | Gestión por procesos implementada en la Municipalidad Distrital de Nueva Cajamarca. | EJE 5 LIN 5.1 | OPYCTI, GAF |
| | | | | 3 | AEI.03.03 | Recaudación Tributaria oportuna en beneficio de la Municipalidad Denominación. | EJE 5 LIN 5.1 | GAT, DRL |
| | | | | 4 | AEI.03.04 | Plan de Desarrollo de Personas implementado en la Municipalidad Distrital de Nueva Cajamarca. | EJE 6 LIN 6.1 | GAF, ORH |
| | | | | 5 | AEI.03.05 | Gestión de recursos financieros eficiente en beneficio de la Municipalidad Distrital de Nueva Cajamarca. | EJE 5 LIN 5.1 | GAF, OTC |
| 2 | OEI.02 | Fortalecer la seguridad ciudadana en el distrito de Nueva Cajamarca. | EJE 6 LIN 6.7 | | | | | |
| 3 | OEI.03 | Fortalecer la gestión institucional de la Municipalidad Distrital de Nueva Cajamarca. | EJE 5 LIN 5.1 | | | | | |





| Prioridad | Objetivos Estratégicos Institucionales | | Vinculación con la PGG | Prioridad | Acciones Estratégicas Institucionales | | Vinculación con la PGG | UO Responsable |
|-----------|--|---|------------------------|-----------|---------------------------------------|---|------------------------|--------------------------|
| | Código | Descripción | | | Código | Descripción | | |
| | | | | 6 | AEI.03.06 | Participación ciudadana inclusiva y organizada en el distrito de Nueva Cajamarca. | EJE 3 LIN 3.3 | GDS, OPYCTI |
| | | | | 7 | AEI.03.07 | Asesoramiento y defensa jurídica oportuna de los intereses de la Municipalidad Distrital de Nueva Cajamarca. | EJE 5 LIN 5.1 | OAJ |
| | | | | 1 | AEI.04.01 | Programas de salud preventivo promocional orientados a favor de la población del distrito de Nueva Cajamarca. | EJE 8 LIN 8.3 | DDHPS |
| | | | | 2 | AEI.04.02 | Programas de apoyo social de forma permanente a grupos de población vulnerables del distrito de Nueva Cajamarca. | EJE 3 LIN 3.6 | DDHPS, AOMAPED |
| 4 | OEI.04 | Promover el desarrollo social y hábitos saludables en el distrito de Nueva Cajamarca. | EJE 3 LIN 3.6 | 3 | AEI.04.03 | Apoyo en equipamiento, infraestructura y mobiliario adecuado para las Instituciones Educativas del distrito de Nueva Cajamarca. | EJE 7 LIN 7.1 | GIDUR, OPI |
| | | | | 4 | AEI.04.04 | Apoyo en equipamiento e infraestructura deportiva y recreativa en el distrito de Nueva Cajamarca. | EJE 5 LIN 5.3 | GIDUR, OPI |
| | | | | 5 | AEI.04.05 | Programas educativos y formativos permanentes en el distrito de Nueva Cajamarca. | EJE 5 LIN 5.2 | DCED |
| | | | | 1 | AEI.05.01 | Gestión de residuos sólidos integral en el distrito de Nueva Cajamarca. | EJE 4 LIN 4.7 | DMA |
| 5 | OEI.05 | Fortalecer la gestión ambiental en el distrito de Nueva Cajamarca. | EJE 4 LIN 4.7 | 2 | AEI.05.02 | Áreas verdes de uso público en óptimo estado de conservación y mantenimiento en el distrito de Nueva Cajamarca. | EJE 4 LIN 4.7 | DMA |





| Prioridad | Objetivos Estratégicos Institucionales | | Vinculación con la PGG | Prioridad | Acciones Estratégicas Institucionales | | Vinculación con la PGG | UO Responsable |
|-----------|--|--|------------------------|-----------|---------------------------------------|---|------------------------|----------------|
| | Código | Descripción | | | Código | Descripción | | |
| 6 | OEI.06 | Reducir la vulnerabilidad frente a peligros de origen natural y antrópico en el distrito de Nueva Cajamarca. | EJE 6 LIN 6.7 | 1 | AEI.06.01 | Gestión del Riesgo de Desastres incorporado en la ocupación y uso del territorio en el distrito de Nueva Cajamarca. | EJE 6 LIN 6.7 | DDC |
| | | | | 2 | AEI.06.02 | Programa de desarrollo de capacidades en Gestión del Riesgo de Desastres en el distrito de Nueva Cajamarca. | EJE 6 LIN 6.7 | DDC |





Anexos



Anexo B-1. Matriz de Articulación de Planes

La Municipalidad Distrital de Nueva Cajamarca ha articulado los Objetivos Estratégicos Institucionales de su Plan Estratégico Institucional con el Plan de Desarrollo Regional Concertado de San Martín al 2030, documento de gestión vigente y aprobado mediante Ordenanza Regional N° 030-2018-GRSM/CR.

| Objetivo Estratégico Territorial | | Acción Estratégica Territorial | | Objetivo Estratégico Institucional | | Explicación de relación causal con OET o AET |
|----------------------------------|--|---|--|--|---|--|
| Código | Nombre del Indicador | Código | Enunciado | Nombre del Indicador | Enunciado | |
| OET.06 | Desarrollar un territorio articulado y competitivo, a través de inversión pública y/o privada en infraestructura productiva estratégica, que permita asegurar el acceso a los servicios y dinamizar las actividades económicas en la región. | Porcentaje de la Red Vial Departamental en buen estado. | Mejorar la conectividad entre los centros poblados y áreas de producción en la región. | Porcentaje de la Red Vial Vecinal rehabilitada. | Promover una gestión territorial competitiva en el distrito de Nueva Cajamarca. | La integración a través de vías de comunicación en buenas condiciones dinamiza las relaciones sociales, culturales y de intercambio de la población, impactando en su productividad y a su vez en la competitividad del distrito de Nueva Cajamarca. |
| OET.05 | Incrementar la competitividad con inversión diversificada pública y/o privada en la región. | Índice de competitividad regional del Perú (ICRP) | Mejorar los ingresos generados por las actividades productivas en la región. | Valor bruto de producción agropecuaria (Millones de Nuevo Soles) | Índice de gestión territorial competitiva en el distrito de Nueva Cajamarca. | |
| | | | Desarrollar un sistema de infraestructura agrícola sostenible en la región. | Arribos de ciudadanos nacionales y extranjeros a establecimientos de hospedaje (Miles de arribos). | | |
| | | | Mejorar la competitividad del turismo sostenible en los destinos turísticos de la región. | Porcentaje de la inversión pública destinada a mejorar la competitividad en la región. | | |
| | | | Incrementar la inversión pública y privada sostenible vinculada a la mejora de la competitividad en la región. | | | |





| Objetivo Estratégico Regional | | Acción Estratégica Regional | | Objetivo Estratégico Institucional | | Explicación de relación causal con OET o AET |
|-------------------------------|---|-----------------------------|--|------------------------------------|--|--|
| Código | Enunciado | Código | Enunciado | Código | Enunciado | |
| OET.03 | Reducir la inseguridad ciudadana promoviendo una cultura de paz y respeto a los derechos humanos en la región San Martín. | AET.03.01 | Reducir los delitos en la región. | AET.03.03 | Fortalecer el sistema de seguridad ciudadana en la región. | Mediante la implementación de los Planes de Acción Distrital de Seguridad Ciudadana y el sistema de seguridad ciudadana se reducirá los niveles de inseguridad ciudadana en el ámbito del distrito de Nueva Cajamarca. |
| OET.03 | Tasa de criminalidad. | AET.03.01 | Reducir los delitos en la región. | AET.03.03 | Fortalecer el sistema de seguridad ciudadana en la región. | Mediante la implementación de los Planes de Acción Distrital de Seguridad Ciudadana y el sistema de seguridad ciudadana se reducirá los niveles de inseguridad ciudadana en el ámbito del distrito de Nueva Cajamarca. |
| OET.04 | Garantizar la gobernabilidad y gobernanza territorial en base a la descentralización, modernización y transparencia pública en un ambiente de democracia. | AET.04.03 | Fortalecer la gestión pública con cultura de planificación estratégica en la región. | AET.04.03 | Fortalecer la gestión pública con cultura de planificación estratégica en la región. | Mediante la implementación de los Planes de Acción Distrital de Seguridad Ciudadana y el sistema de seguridad ciudadana se reducirá los niveles de inseguridad ciudadana en el ámbito del distrito de Nueva Cajamarca. |
| OET.04 | Percepción de la Gestión Pública. | AET.04.04 | Fortalecer el desarrollo de capacidades en gestión pública con enfoque territorial en la región. | AET.04.04 | Fortalecer el desarrollo de capacidades en gestión pública con enfoque territorial en la región. | El fortalecimiento de la gestión pública garantiza la gobernabilidad y gobernanza territorial mejorando de este modo la percepción de la gestión pública. |
| OET.04 | Percepción de la Gestión Pública. | AET.04.05 | Fortalecer los procesos concertados de participación ciudadana en la región. | AET.04.05 | Fortalecer los procesos concertados de participación ciudadana en la región. | El fortalecimiento de la gestión pública garantiza la gobernabilidad y gobernanza territorial mejorando de este modo la percepción de la gestión pública. |





| Objetivo Estratégico Regional | | Acción Estratégica Regional | | Objetivo Estratégico Institucional | | | Explicación de relación causal con OET o AET |
|-------------------------------|---|---|---|---|-----------|-----------|--|
| Código | Enunciado | Nombre del Indicador | Enunciado | Nombre del Indicador | Código | Enunciado | |
| OET.01 | Mejorar la calidad de vida de los grupos poblacionales de la región. | Incidencia de la Pobreza Monetaria. | Acceder a estrategias sociales de calidad a las poblaciones vulnerables en la región. | Porcentaje de la población vulnerable con acceso a los servicios de calidad de los programas sociales. | AET.01.01 | | |
| | | | Reducir la desnutrición crónica infantil y anemia en la región | Tasa de desnutrición crónica de niños (as) menores de 5 años (Patrón de referencia OMS) | AET.02.01 | | |
| | | | Incrementar el uso de los programas de atención integral a la gestante, madre y niños. | Proporción de gestantes que recibieron su control prenatal en el primer trimestre de la gestación. | AET.02.02 | | |
| OET.02 | Mejorar el acceso, cobertura y calidad de los servicios, con igualdad de oportunidades e inclusión social en la región. | Población con al menos una necesidad básica insatisfecha. | Mejorar el aprendizaje con enfoque territorial en la educación básica regular en la región. | Porcentaje de estudiantes del 4to Grado de Educación primaria evaluados en la ECE que logran aprendizajes en el nivel satisfactorio en comprensión lectora. | AET.02.03 | OEI.04 | Promover el desarrollo social y hábitos saludables en el distrito de Nueva Cajamarca. |
| | | | Mejorar las condiciones de educabilidad con enfoque territorial e integral en la región. | Locales Escolares públicos cuentan con los tres servicios básicos. | AET.02.04 | | El diseño y ejecución de programas que promueven y promocionan actividades educativas, físicas recreativas, culturales, promocionales, de atención y prevención de la salud e infraestructura de las mismas, contribuyen a mejorar el acceso de la población a los servicios esenciales que brinda la Municipalidad Distrital de Nueva Cajamarca impactando en la mejora de calidad de vida de su población. |
| | | | Ampliar la cobertura educativa básica con enfoque territorial en la región. | Tasa neta de matrícula en la EBR. | AET.02.05 | | |





| Objetivo Estratégico Regional | | Acción Estratégica Regional | | Objetivo Estratégico Institucional | | Explicación de relación causal con OET o AET |
|-------------------------------|---|--|--|---|---|---|
| Código | Enunciado | Código | Enunciado | Código | Enunciado | |
| OET.07 | Mejorar la sostenibilidad ambiental, promoviendo la adecuada gestión de los recursos naturales y el ordenamiento territorial, con enfoque de cuencas. | Índice de desempeño ambiental Regional - IDAR | <p>Promover el aprovechamiento sostenible de los recursos naturales en la región.</p> <p>Promover la mejora de la calidad ambiental en la región.</p> | <p>Superficie de bosques aprovechados con actividades sostenibles (Ha).</p> <p>Cobertura de recolección de residuos sólidos en ciudades capitales de Provincia.</p> | <p>Fortalecer la gestión ambiental en el distrito de Nueva Cajamarca.</p> | <p>Una gestión integral de residuos sólidos reutilizados, así como una adecuada gestión de las áreas verdes y la conservación, recuperación y aprovechamiento sostenible de los recursos naturales inducirá a reducir los niveles de contaminación ambiental en el distrito de Nueva Cajamarca</p> |
| OET.08 | Reducir los niveles del riesgo frente a todo tipo de desastre en un contexto de cambio climático de la población y sus medios de vida. | Número Personas fallecidas por la ocurrencia de desastres. | <p>Fortalecer una cultura en gestión del riesgo de desastres en la región</p> <p>Promover el uso de instrumentos de evaluación en la gestión del riesgo de desastres de la región.</p> | <p>Número de viviendas afectadas y perdidas por ocurrencia de desastres (Viviendas)</p> <p>Instituciones implementan sistemas de monitoreo, planes y evaluación de sistema de gestión de riesgo en la región.</p> | <p>Reducir la vulnerabilidad frente a peligros de origen natural y antrópico en el distrito de Nueva Cajamarca.</p> | <p>La incorporación de la Gestión del Riesgo de Desastres en la planificación, formación y conocimientos en GDR, capacidad instalada para respuestas eficientes, implementación de medidas de protección frente a peligros, dota a la municipalidad y población con prácticas seguras en resiliencia, lo cual contribuye a su protección frente a peligros.</p> |
| OET.09 | Reducir los niveles del riesgo frente a todo tipo de desastre en un contexto de cambio climático de la población y sus medios de vida. | Número Personas fallecidas por la ocurrencia de desastres. | <p>Fortalecer una cultura en gestión del riesgo de desastres en la región</p> <p>Promover el uso de instrumentos de evaluación en la gestión del riesgo de desastres de la región.</p> | <p>Número de viviendas afectadas y perdidas por ocurrencia de desastres (Viviendas)</p> <p>Instituciones implementan sistemas de monitoreo, planes y evaluación de sistema de gestión de riesgo en la región.</p> | <p>Reducir la vulnerabilidad frente a peligros de origen natural y antrópico en el distrito de Nueva Cajamarca.</p> | <p>La incorporación de la Gestión del Riesgo de Desastres en la planificación, formación y conocimientos en GDR, capacidad instalada para respuestas eficientes, implementación de medidas de protección frente a peligros, dota a la municipalidad y población con prácticas seguras en resiliencia, lo cual contribuye a su protección frente a peligros.</p> |



Anexo B-2. Matriz del Plan Estratégico Institucional

Sector : Gobierno Local
Pliego : 301753 - Municipalidad Distrital de Nueva Cajamarca
Periodo : 2023 – 2027

Misión Institucional: "Generar valor público, promoviendo el desarrollo integral sostenible del distrito de Nueva Cajamarca a través de una gestión eficiente, inclusiva, concertada y moderna".

| Código | OEI / AEI | Descripción | Nombre del Indicador | Método de Cálculo | Logros Esperados en el Periodo del Plan | | | | | | U.O. Responsable de Indicador | |
|----------------------------------|-----------|--|--|---|---|------|--------|--------|--------|--------|-------------------------------|--------------------|
| | | | | | Valor | Año | 2023 | 2024 | 2025 | 2026 | | 2027 |
| OEI.01 | | Promover una gestión territorial competitiva en el distrito de Nueva Cajamarca. | Índice de gestión territorial competitiva en el distrito de Nueva Cajamarca. | $\Sigma (i=1,2,3,4,5,6,7,8,9,10)$ (Valor del indicador de la AEI.01.0(i) / Valor de la línea base del indicador de la AEI.01.0(i)) Donde: i = Número de AEI en el OEI.01 | 1 | 2022 | 1.48 | 2.24 | 3.08 | 4.05 | 5.32 | GIDUR, GDEAA |
| Acciones Estratégicas del OEI.01 | | | | | | | | | | | | |
| AEI.01.01 | | Instrumentos de organización y desarrollo territorial implementados en el distrito de Nueva Cajamarca. | Número de instrumentos de desarrollo territorial implementados en el distrito de Nueva Cajamarca. | $= [N]$ Dónde: N = Número de instrumentos de desarrollo territorial implementados en el distrito de Nueva Cajamarca. | 1 | 2022 | 2 | 3 | 4 | 5 | 6 | DCDURAT |
| AEI.01.02 | | Conexión de agua potable en beneficio de la población del distrito de Nueva Cajamarca | Porcentaje de la población con acceso al servicio de agua potable. | $= [ND] \times 100\%$ Dónde: N: # de población del ámbito urbano que cuenta con acceso al servicio de agua potable D: # total de población urbana | 88.50% | 2017 | 91.00% | 92.50% | 93.20% | 94.00% | 95.00% | SEMAPA, OPI, GIDUR |
| AEI.01.03 | | Saneamiento básico con cobertura en beneficio de la población del distrito de Nueva Cajamarca. | Porcentaje de la población que cuenta con el servicio de saneamiento básico. | $= [ND] \times 100\%$ Dónde: N: # de población del ámbito urbano que cuenta con el servicio de saneamiento básico. D: # total de población urbana | 19.83% | 2017 | 35.00% | 47.00% | 55.00% | 60.00% | 65.00% | SEMAPA, OPI, GIDUR |
| AEI.01.04 | | Infraestructura de la red vial en buen estado en el distrito de Nueva Cajamarca. | Porcentaje de la infraestructura de la red vial implementada y/o rehabilitada en el distrito de Nueva Cajamarca. | $= [ND] \times 100\%$ Dónde: N: # de kilómetros implementados y/o rehabilitados en la infraestructura de la red vial del distrito de Nueva Cajamarca. D: # total de kilómetros de la red vial del distrito de Nueva Cajamarca. | ND | 2022 | 60.00% | 75.00% | 85.00% | 90.00% | 100.00% | GIDUR, OPI |



| Código | OEI / AEI | Descripción | Nombre del Indicador | Método de Cálculo | Logros Esperados en el Periodo del Plan | | | | | UO Responsable del Indicador | |
|-----------|-----------|---|--|--|---|--------|--------|--------|--------|------------------------------|-------------------|
| | | | | | Año | 2023 | 2024 | 2025 | 2026 | | 2027 |
| AEI.01.05 | | Catastro urbano actualizado en el distrito de Nueva Cajamarca. | Porcentaje de actualización del catastro urbano del distrito de Nueva Cajamarca. | 49.00% | 2022 | 70.00% | 76.00% | 84.00% | 87.00% | 90.00% | DCDURAT |
| | | | | $= \frac{[N/D]}{D} \times 100\%$ Donde: N: # de predios urbanos registrados en el catastro D: # total de predios urbanos | | | | | | | |
| AEI.01.06 | | Infraestructura tecnológica productiva adecuada en el distrito de Nueva Cajamarca. | Ratio de ampliación de la infraestructura productiva tecnológica de riego. | ND | 2022 | 1.00 | 1.50 | 2.80 | 4.30 | 5.20 | DPDEA, OPI, GIDUR |
| | | | | $= \frac{[N]}{D} \times 100\%$ Donde: N = Número total de ha implementadas con sistemas de irrigación adecuada / Número total de ha implementadas con sistemas de irrigación adecuada en el 2023] | | | | | | | |
| AEI.01.07 | | Plan de Desarrollo Turístico Local implementado en el distrito de Nueva Cajamarca. | Porcentaje de implementación del Plan de Desarrollo Turístico Local en el distrito de Nueva Cajamarca. | ND | 2022 | 50.0% | 69.0% | 84.0% | 96.0% | 100.0% | DPT |
| | | | | $= \frac{[N/D]}{D} \times 100\%$ Donde: N: # de actividades del PDTL ejecutadas D: # de actividades programadas en el PDTL | | | | | | | |
| AEI.01.08 | | Asistencia técnica en cadenas productivas de manera adecuada a agentes productivos del distrito de Nueva Cajamarca. | Número de actividades de asistencia técnica a agentes productivos en el distrito de Nueva Cajamarca. | ND | 2022 | 6 | 8 | 8 | 12 | 18 | DPDEA |
| | | | | $= [N]$ Donde: N = Número de actividades de asistencia técnica a agentes productivos en el distrito de Nueva Cajamarca | | | | | | | |
| AEI.01.09 | | Asistencia técnica en desarrollo urbano de forma integral en beneficio de la población del distrito de Nueva Cajamarca. | Número de asistencias técnicas en desarrollo urbano en el distrito de Nueva Cajamarca. | ND | 2022 | 6 | 9 | 12 | 12 | 12 | DCDURAT |
| | | | | $= [N]$ Donde: N = Número de actividades de asistencia técnica en desarrollo urbano a municipalidades distritales en el distrito de Nueva Cajamarca. | | | | | | | |
| AEI.01.10 | | Mercados Municipales administrados adecuadamente en el distrito de Nueva Cajamarca. | Porcentaje de puestos ocupados formalmente de mercados municipales en el distrito de Nueva Cajamarca. | 63.35% | 2022 | 70.00% | 75.00% | 88.00% | 95.00% | 98.00% | DPDEA |
| | | | | $= \frac{[N/D]}{D} \times 100\%$ Donde: N: # de puestos con contrato y/o resolución vigente D: # total de puestos | | | | | | | |





| Código | OEI / AEI | Nombre del Indicador | Método de Cálculo | Logros Esperados en el Período del Plan | | | | | U.O. Responsable del Indicador | | | |
|----------------------------------|-----------|--|--|--|--------|------|--------|--------|--------------------------------|--------|---------|----------------------------|
| | | | | Año | 2023 | 2024 | 2025 | 2026 | | 2027 | | |
| OEI.02 | | Fortalecer la seguridad ciudadana en el distrito de Nueva Cajamarca. | Tasa de victimización de la población de 15 años a más de edad en el distrito de Nueva Cajamarca. | $= \frac{[N/D]}{N} \times 100$ Donde: N: # de personas de 15 y más años de edad del área urbana que haya sufrido al menos un hecho delictivo. D: # total de la población del distrito de Nueva Cajamarca. | 8.40 | 2021 | 7.80 | 6.90 | 6.30 | 5.60 | 5.00 | GSC |
| Acciones Estratégicas del OEI.02 | | | | | | | | | | | | |
| AEI.02.01 | | Plan de Acción Distrital de Seguridad Ciudadana implementado de manera óptima en el distrito de Nueva Cajamarca. | Porcentaje de cumplimiento del Plan de Acción Distrital de Seguridad Ciudadana. | $= \frac{[N/D]}{N} \times 100\%$ Donde: N: # de actividades ejecutadas D: # de actividades programadas | 78.00% | 2022 | 80.00% | 84.00% | 87.00% | 90.00% | 92.00% | GSC |
| AEI.02.02 | | Programa de Seguridad Ciudadana Vecinal articulado en el distrito de Nueva Cajamarca. | Porcentaje de Juntas Vecinales capacitadas e implementadas en el distrito de Nueva Cajamarca. | $= \frac{[N/D]}{N} \times 100\%$ Donde: N: # de juntas vecinales capacitadas D: # de juntas vecinales | 40.00% | 2022 | 53.00% | 66.00% | 74.00% | 83.00% | 90.00% | GSC |
| OEI.03 | | Fortalecer la gestión institucional de la Municipalidad Distrital de Nueva Cajamarca. | Porcentaje de cumplimiento anual del Plan Estratégico Institucional. | $= \frac{[N/D]}{N} \times 100\%$ Donde: N: # de objetivos cumplidos D: # de objetivos programados | ND | 2022 | 60.00% | 70.00% | 80.00% | 90.00% | 100.00% | OPYCTI, GAF, SG, OAJ |
| Acciones Estratégicas del OEI.03 | | | | | | | | | | | | |
| AEI.03.01 | | Instrumentos de gestión actualizados en beneficio de la administración municipal. | Número de Instrumentos de gestión actualizados en la Municipalidad Distrital de Nueva Cajamarca. | $= [N]$ Donde: N = Número de Instrumentos de gestión actualizados en la Municipalidad distrital de Nueva Cajamarca. | 0 | 2022 | 5 | 7 | 10 | 12 | 13 | OPYCTI |
| AEI.03.02 | | Gestión por procesos implementada en la Municipalidad Distrital de Nueva Cajamarca. | Porcentaje de procesos implementados con enfoque de gestión por resultados en la Municipalidad Distrital de Nueva Cajamarca. | $= \frac{[N/D]}{N} \times 100\%$ Donde: N: # de procesos implementados con enfoque de gestión por procesos D: # total de procesos en la Municipalidad distrital de Nueva Cajamarca. | ND | 2022 | 45.00% | 58.00% | 65.00% | 72.00% | 80.00% | OPYCTI, GAF |





| Código | OEI / AEI | Descripción | Nombre del Indicador | Método de Cálculo | Logros Esperados en el Período del Plan | | | | | U.O. Responsable del Indicador | | |
|-----------|-----------|--|--|---|---|------|-----------|-----------|-----------|--------------------------------|-----------|-------------|
| | | | | | Valor | Año | 2023 | 2024 | 2025 | | 2026 | 2027 |
| AEI.03.03 | | Recaudación Tributaria oportuna en beneficio de la Municipalidad Denominación. | Cantidad monetaria de recaudación tributaria municipal. | = $[N]$ Donde: N: Cantidad total de la recaudación tributaria municipal. | 1,874,005 | 2022 | 1,841,406 | 2,117,616 | 2,008,806 | 2,511,008 | 2,752,901 | GAT, DRL |
| AEI.03.04 | | Plan de Desarrollo de Personas implementado en la Municipalidad Distrital de Nueva Cajamarca. | Porcentaje de cumplimiento del Plan de Desarrollo de Personas en la Municipalidad Distrital de Nueva Cajamarca. | = $[N/D] \times 100\%$ Donde: N: # de objetivos cumplidos D: # de objetivos programados | ND | 2022 | 50.00% | 67.00% | 81.00% | 92.00% | 100.00% | GAF, ORH |
| AEI.03.05 | | Gestión de recursos financieros eficiente en beneficio de la Municipalidad Distrital de Nueva Cajamarca. | Porcentaje de ejecución del gasto en la Municipalidad Distrital de Nueva Cajamarca. | = $[N/D] \times 100\%$ Donde: N: Devengado D: Presupuesto Institucional Modificado | 94.50% | 2022 | 96.40% | 97.20% | 98.10% | 99.10% | 100.00% | GAF, OTC |
| AEI.03.06 | | Participación ciudadana inclusiva y organizada en el distrito de Nueva Cajamarca. | Tasa de participación ciudadana en el distrito de Nueva Cajamarca. | = $[N/D] \times 1000$ Donde: N: # de participantes en acciones conducentes a fortalecer la participación ciudadana en el distrito de Nueva Cajamarca. D: # total de población del distrito de Nueva Cajamarca. | ND | 2022 | 36.34 | 43.61 | 52.33 | 62.80 | 75.36 | GDS, OPYCTI |
| AEI.03.07 | | Asesoramiento y defensa jurídica oportuna de los intereses de la Municipalidad Distrital de Nueva Cajamarca. | Porcentaje promedio de atenciones dentro del plazo de asesoramiento y defensa jurídica en la Municipalidad Distrital de Nueva Cajamarca. | = $[N/D] \times 100\%$ Donde: N: # de documentos atendidos dentro del plazo en la OAJ D: # de documentos recibidos en la OAJ | 75.00% | 2022 | 83.00% | 90.00% | 94.00% | 97.00% | 100.00% | OAJ |





| Código | OEI / AEI | Descripción | Nombre del Indicador | Método de Cálculo | Logros Esperados en el Periodo del Plan | | | | | U.O. Responsable del Indicador | | |
|----------------------------------|-----------|---|--|-------------------|---|------|--------|--------|--------|--------------------------------|--------|----------------|
| | | | | | Año | 2023 | 2024 | 2025 | 2026 | | 2027 | |
| OEI.04 | | Promover el desarrollo social y hábitos saludables en el distrito de Nueva Cajamarca. | Porcentaje de hogares con ficha SISFOH. | | $= [N/D] \times 100\%$ Donde: N: # de hogares que cuentan con ficha SISFOH en el distrito de Nueva Cajamarca. D: # total de hogares en el distrito de Nueva Cajamarca. | 2022 | 33.30% | 35.90% | 38.50% | 41.60% | 46.20% | GDS, GIDUR |
| Acciones Estratégicas del OEI.04 | | | | | | | | | | | | |
| AEI.04.01 | | Programas de salud preventivo promocional orientados a favor de la población del distrito de Nueva Cajamarca. | Tasa de participación de la población que acceden a los programas de salud preventivo promocional en el distrito de Nueva Cajamarca. | | $= [N/D] \times 100\%$ Donde: N: # de participantes que acceden a los programas de salud preventivo promocional en el distrito de Nueva Cajamarca. D: # total de población del distrito de Nueva Cajamarca. | 2022 | 51.45 | 56.36 | 64.23 | 69.17 | 75.12 | DDHPS |
| AEI.04.02 | | Programas de apoyo social de forma permanente a grupos de población vulnerables del distrito de Nueva Cajamarca. | Porcentaje de la población vulnerable que accede a los programas de apoyo social. | | $= [N/D] \times 100\%$ Donde: N: # de personas en situación de vulnerabilidad que accede a los programas de apoyo social en el distrito de Nueva Cajamarca. D: # total de personas en situación de vulnerabilidad en el distrito de Nueva Cajamarca. | 2022 | 0.80 | 0.84 | 0.87 | 0.89 | 0.90 | DDHPS, AOMAPED |
| AEI.04.03 | | Apoyo en equipamiento, infraestructura y mobiliario adecuado para las Instituciones Educativas del distrito de Nueva Cajamarca. | Número de Instituciones Educativas que reciben apoyo en equipamiento, mantenimiento e infraestructura en el distrito de Nueva Cajamarca. | | $= [N]$ Donde: N = Número de Instituciones Educativas beneficiadas. | 2022 | 1.00 | 2.00 | 2.00 | 3.00 | 3.00 | GIDUR, OPI |
| AEI.04.04 | | Apoyo en equipamiento e infraestructura deportiva y recreativa en el distrito de Nueva Cajamarca. | Número de localidades que reciben apoyo en mantenimiento e infraestructura deportiva y recreativa en el distrito de Nueva Cajamarca. | | $= [N]$ Donde: N = Número de localidades beneficiadas. | 2022 | 1.00 | 1.00 | 2.00 | 2.00 | 3.00 | GIDUR, OPI |
| AEI.04.05 | | Programas educativos y formativos permanentes en el distrito de Nueva Cajamarca. | Porcentaje de estudiantes que acceden a los programas educativos de la Municipalidad Distrital de Nueva Cajamarca. | | $= [N/D] \times 100\%$ Donde: N: # de estudiantes que acceden a los programas educativos de la Municipalidad Distrital de Nueva Cajamarca. D: # total de estudiantes del distrito de Nueva Cajamarca. | 2022 | 0.27 | 0.35 | 0.40 | 0.45 | 0.50 | DCED |





| OEI / AEI | Nombre del Indicador | Método de Cálculo | Logros Esperados en el Periodo del Plan | | | | | U.O. Responsable del Indicador | | |
|----------------------------------|---|---|---|------|--------|--------|--------|--------------------------------|---------|-------|
| | | | Año | 2023 | 2024 | 2025 | 2026 | | 2027 | |
| OEI.05 | Fortalecer la gestión ambiental en el distrito de Nueva Cajamarca. | <p>Porcentaje de residuos sólidos reutilizados en el distrito de Nueva Cajamarca.</p> <p>$= \frac{[N/D]}{D} \times 100\%$ Donde: N: # de TM de residuos sólidos tratados D: # total de TM de residuos sólidos recolectados</p> | 2.00% | 2022 | 3.17% | 3.67% | 4.17% | 4.67% | 5.17% | GDEAA |
| Acciones Estratégicas del OEI.05 | | | | | | | | | | |
| AEI.05.01 | Gestión de residuos sólidos integral en el distrito de Nueva Cajamarca. | <p>Porcentaje de cobertura del servicio de recolección de residuos sólidos en el distrito de Nueva Cajamarca.</p> <p>$= \frac{[N/D]}{D} \times 100\%$ Donde: N: # de viviendas cubiertas por el servicio de recolección de residuos sólidos D: # total de viviendas en el distrito de Nueva Cajamarca</p> | ND | 2022 | 90.00% | 93.00% | 95.00% | 97.00% | 100.00% | DMA |
| AEI.05.02 | Áreas verdes de uso público en óptimo estado de conservación y mantenimiento en el distrito de Nueva Cajamarca. | <p>Porcentaje de áreas verdes en estado óptimo de mantenimiento en el distrito de Nueva Cajamarca.</p> <p>$= \frac{[N/D]}{D} \times 100\%$ Donde: N: # M2 de áreas verdes en estado óptimo de mantenimiento en el distrito de Nueva Cajamarca. D: # total de M2 de áreas verdes en el distrito de Nueva Cajamarca.</p> | 60.00% | 2022 | 86.00% | 90.30% | 94.82% | 99.56% | 100.00% | DMA |
| OEI.06 | Reducir la vulnerabilidad frente a peligros de origen natural y antropico en el distrito de Nueva Cajamarca. | <p>Porcentaje de capacidad instalada básica frente a emergencias y desastres en el distrito de Nueva Cajamarca.</p> <p>$= \frac{[N/D]}{D} \times 100\%$ Donde: N: # de factores que cumplen las condiciones básicas frente a emergencias y desastres D: # de factores de condiciones básicas frente a emergencias y desastres</p> | 21.60% | 2022 | 32.40% | 43.74% | 52.49% | 60.36% | 69.42% | GSC |
| Acciones Estratégicas del OEI.06 | | | | | | | | | | |
| AEI.06.01 | Gestión del Riesgo de Desastres incorporado en la ocupación y uso del territorio en el distrito de Nueva Cajamarca. | <p>Número de documentos técnicos de la Gestión del Riesgo de Desastres actualizados/aprobados en el distrito de Nueva Cajamarca.</p> <p>$= [N]$ Donde: N = Número de documentos técnicos aprobados en el distrito de Nueva Cajamarca.</p> | 5 | 2022 | 6 | 7 | 7 | 8 | 8 | DDC |
| AEI.06.02 | Programa de desarrollo de capacidades en Gestión del Riesgo de Desastres en el distrito de Nueva Cajamarca. | <p>Tasa capacitación de personas en Gestión del Riesgo de Desastres en el distrito de Nueva Cajamarca.</p> <p>$= \frac{[N/D]}{D} \times 1000$ Donde: N: # de personas capacitadas en Gestión del Riesgo de Desastres. D: # total de población del distrito de Nueva Cajamarca.</p> | 53.19 | 2022 | 80.17 | 110.82 | 141.39 | 179.26 | 224.51 | DDC |



Anexo A-6: Ficha técnica del indicador de objetivos y acciones



FICHA TÉCNICA DEL INDICADOR 01

| | | | | | | |
|---|---|-------------------------|------|------|------|------|
| Objetivo Estratégico Institucional: | OEI.01 - Promover una gestión territorial competitiva en el distrito de Nueva Cajamarca. | | | | | |
| Nombre del indicador: | Índice de gestión territorial competitiva en el distrito de Nueva Cajamarca. | | | | | |
| Justificación: | La Gestión Territorial es una herramienta de planificación para la toma de decisiones concretas con los actores sociales, políticos, económicos y técnicos sobre la ocupación ordenada y uso sostenible del territorio de acuerdo a sus potenciales y limitaciones. | | | | | |
| Responsable del indicador: | Gerencia de Infraestructura y Desarrollo Urbano Rural y Gerencia de Desarrollo Económico, Agropecuario y Ambiente | | | | | |
| Limitaciones para la medición del indicador: | Ninguna. | | | | | |
| Método de cálculo: | <p>Fórmula del Indicador: $\sum (i=1,2,3,4,5,6,7,8,9,10) [\text{Valor del indicador de la AEI.01.0}(i) / \text{Valor de la línea base del indicador de la AEI.01.0}(i)]$ Donde: i = Número de AEI en el OEI.01</p> | | | | | |
| Sentido esperado del Indicador: | Ascendente | | | | | |
| Supuestos: | - Vigencia e implementación de los Lineamientos de Política para el Ordenamiento Territorial en los tres niveles del gobierno. | | | | | |
| Fuente y bases de datos: | Fuente: Municipalidad Distrital de Nueva Cajamarca Base de Datos: Registros de la Gerencia de Infraestructura y Desarrollo Urbano Rural, Gerencia de Desarrollo Económico, Agropecuario y Ambiente - Municipalidad Distrital de Nueva Cajamarca | | | | | |
| | Línea de base | Logros esperados | | | | |
| Año | 2022 | 2023 | 2024 | 2025 | 2026 | 2027 |
| Valor | 1.00 | 1.48 | 2.24 | 3.08 | 4.05 | 5.32 |





FICHA TÉCNICA DEL INDICADOR 01.01

| | | | | | | |
|---|---|-------------------------|------|------|------|------|
| Objetivo Estratégico Institucional: | OEI.01 - Promover una gestión territorial competitiva en el distrito de Nueva Cajamarca. | | | | | |
| Acción Estratégica Institucional: | AEI.01.01 - Instrumentos de organización y desarrollo territorial implementados en el distrito de Nueva Cajamarca. | | | | | |
| Nombre del indicador: | Número de instrumentos de desarrollo territorial implementados en el distrito de Nueva Cajamarca. | | | | | |
| Justificación: | El desarrollo territorial se ejecuta sobre la base de la identificación de potencialidades y limitaciones, considerando criterios ambientales, económicos, socioculturales, institucionales y geopolíticos. | | | | | |
| Responsable del indicador: | División de Catastro, Desarrollo Urbano-Rural y Acondicionamiento Territorial | | | | | |
| Limitaciones para la medición del indicador: | Ninguna. | | | | | |
| Método de cálculo: | Fórmula: =[N] Dónde: N = Número de instrumentos de desarrollo territorial implementados en el distrito de Nueva Cajamarca. | | | | | |
| Sentido esperado del indicador: | Ascendente | | | | | |
| Supuestos: | - Vigencia e implementación de los Lineamientos de Política para el Ordenamiento Territorial en los tres niveles del gobierno. | | | | | |
| Fuente y bases de datos: | Fuente: Municipalidad Distrital de Nueva Cajamarca Base de datos: Informe de la División de Catastro, Desarrollo Urbano-Rural y Acondicionamiento Territorial - Municipalidad Distrital de Nueva Cajamarca | | | | | |
| | Línea de base | Logros esperados | | | | |
| Año | 2022 | 2023 | 2024 | 2025 | 2026 | 2027 |
| Valor | 1 | 2 | 3 | 4 | 5 | 6 |



FICHA TÉCNICA DEL INDICADOR 01.02

| | | | | | | |
|---|--|-------------------------|--------|--------|--------|--------|
| Objetivo Estratégico Institucional: | OEI.01 - Promover una gestión territorial competitiva en el distrito de Nueva Cajamarca. | | | | | |
| Acción Estratégica Institucional: | AEI.01.02 - Conexión de agua potable en beneficio de la población del distrito de Nueva Cajamarca. | | | | | |
| Nombre del indicador: | Porcentaje de la población con acceso al servicio de agua potable. | | | | | |
| Justificación: | La conexión de agua potable en las viviendas permite mejorar las condiciones de vida de las familias; es decir, promueve el desarrollo de las personas beneficiadas. | | | | | |
| Responsable del indicador: | División de Servicio Municipal de Agua y Alcantarillado – SEMAPA, Oficina de Programación de Inversiones y Gerencia de Infraestructura y Desarrollo Urbano Rural | | | | | |
| Limitaciones para la medición del indicador: | Ninguna. | | | | | |
| Método de cálculo: | <p>Fórmula: $= [N/D] \times 100\%$ Donde: N: # de población del ámbito urbano que cuenta con acceso al servicio de agua potable D: # total de población urbana</p> | | | | | |
| Sentido esperado del indicador: | Ascendente | | | | | |
| Supuestos: | - Priorización e implementación del Plan Nacional de Infraestructura para la competitividad. | | | | | |
| Fuente y bases de datos: | Fuente: Municipalidad Distrital de Nueva Cajamarca Base de datos: Informe de la División de Servicio Municipal de Agua y Alcantarillado – SEMAPA, Oficina de Programación de Inversiones y Gerencia de Infraestructura y Desarrollo Urbano Rural de la Municipalidad Distrital de Nueva Cajamarca | | | | | |
| | Línea de base | Logros esperados | | | | |
| Año | 2017 | 2023 | 2024 | 2025 | 2026 | 2027 |
| Valor | 88.50% | 91.00% | 92.50% | 93.20% | 94.00% | 95.00% |



FICHA TÉCNICA DEL INDICADOR 01.03


| | | | | | | |
|---|--|-------------------------|--------|--------|--------|--------|
| Objetivo Estratégico Institucional: | OEI.01 - Promover una gestión territorial competitiva en el distrito de Nueva Cajamarca. | | | | | |
| Acción Estratégica Institucional: | AEI.01.03 - Saneamiento básico con cobertura en beneficio de la población del distrito de Nueva Cajamarca. | | | | | |
| Nombre del indicador: | Porcentaje de la población que cuenta con el servicio de saneamiento básico. | | | | | |
| Justificación: | Saneamiento básico permite eliminar higiénicamente las excretas y aguas residuales dotando un medio ambiente sano y limpio a los usuarios. | | | | | |
| Responsable del indicador: | División de Servicio Municipal de Agua y Alcantarillado – SEMAPA, Oficina de Programación de Inversiones y Gerencia de Infraestructura y Desarrollo Urbano Rural | | | | | |
| Limitaciones para la medición del indicador: | Ninguna. | | | | | |
| Método de cálculo: | <p>Fórmula: $= [N/D] \times 100\%$ Donde: N: # de población del ámbito urbano que cuenta con el servicio de saneamiento básico. D: # total de población urbana</p> | | | | | |
| Sentido esperado del Indicador: | Ascendente | | | | | |
| Supuestos: | - Priorización de la implementación del Plan Nacional de Saneamiento. | | | | | |
| Fuente y bases de datos: | Fuente: Municipalidad Distrital de Nueva Cajamarca Base de datos: Informe de la División de Servicio Municipal de Agua y Alcantarillado – SEMAPA, Oficina de Programación de Inversiones y Gerencia de Infraestructura y Desarrollo Urbano Rural de la Municipalidad Distrital de Nueva Cajamarca | | | | | |
| | Línea de base | Logros esperados | | | | |
| Año | 2017 | 2023 | 2024 | 2025 | 2026 | 2027 |
| Valor | 19.83% | 35.00% | 47.00% | 55.00% | 60.00% | 65.00% |





FICHA TÉCNICA DEL INDICADOR 01.04

| | | | | | | |
|---|--|-------------------------|--------|--------|--------|---------|
| Objetivo Estratégico Institucional: | OEI.01 - Promover una gestión territorial competitiva en el distrito de Nueva Cajamarca. | | | | | |
| Acción Estratégica Institucional: | AEI.01.04 - Infraestructura de la red vial en buen estado en el distrito de Nueva Cajamarca. | | | | | |
| Nombre del indicador: | Porcentaje de la infraestructura de la red vial implementada y/o rehabilitada en el distrito de Nueva Cajamarca. | | | | | |
| Justificación: | Los caminos y carreteras adecuados generan desarrollo en los países debido a que reducen los costos de transporte y facilitan la integración de los pueblos, permitiendo la satisfacción de necesidades y el ejercicio de la ciudadanía de su población. | | | | | |
| Responsable del indicador: | Gerencia de Infraestructura y Desarrollo Urbano Rural, Oficina de Programación de Inversiones | | | | | |
| Limitaciones para la medición del indicador: | Ninguna. | | | | | |
| Método de cálculo: | <p>Fórmula: $= [N/D] \times 100\%$ Donde: N: # de kilómetros implementados y/o rehabilitados en la infraestructura de la red vial del distrito de Nueva Cajamarca. D: # total de kilómetros de la red vial del distrito de Nueva Cajamarca.</p> | | | | | |
| Sentido esperado del Indicador: | Ascendente | | | | | |
| Supuestos: | - Implementación del Plan Nacional de Seguridad Vial de manera sostenible y eficaz. | | | | | |
| Fuente y bases de datos: | <p>Fuente: Gerencia de Infraestructura y Desarrollo Urbano Rural - Municipalidad Distrital de Nueva Cajamarca</p> <p>Base de datos: Informes de la Gerencia de Infraestructura y Desarrollo Urbano Rural y de la Oficina de Programación de Inversiones de la Municipalidad Distrital de Nueva Cajamarca</p> | | | | | |
| | Línea de base | Logros esperados | | | | |
| Año | 2022 | 2023 | 2024 | 2025 | 2026 | 2027 |
| Valor | ND | 60.00% | 75.00% | 85.00% | 90.00% | 100.00% |





FICHA TÉCNICA DEL INDICADOR 01.05

| | | | | | | |
|---|--|-------------------------|--------|--------|--------|--------|
| Objetivo Estratégico Institucional: | OEI.01 - Promover una gestión territorial competitiva en el distrito de Nueva Cajamarca. | | | | | |
| Acción Estratégica Institucional: | AEI.01.05 - Catastro urbano actualizado en el distrito de Nueva Cajamarca. | | | | | |
| Nombre del indicador: | Porcentaje de actualización del catastro urbano del distrito de Nueva Cajamarca. | | | | | |
| Justificación: | La actualización del catastro permite gestionar adecuadamente el Sistema de Información Territorial necesario para el proceso de toma de decisiones tanto públicas como privadas en el distrito de Nueva Cajamarca. | | | | | |
| Responsable del indicador: | División de Catastro, Desarrollo Urbano-Rural y Acondicionamiento Territorial | | | | | |
| Limitaciones para la medición del indicador: | Ninguna. | | | | | |
| Método de cálculo: | <p>Fórmula: $= [N/D] \times 100\%$ Donde: N: # de predios urbanos registrados en el catastro D: # total de predios urbanos</p> | | | | | |
| Sentido esperado del indicador: | Ascendente | | | | | |
| Supuestos: | - Las acciones para la actualización del catastro son de carácter permanente en el tiempo debido. | | | | | |
| Fuente y bases de datos: | Fuente: Municipalidad Distrital de Nueva Cajamarca Base de datos: Registros de la División de Catastro, Desarrollo Urbano-Rural y Acondicionamiento Territorial de la Municipalidad Distrital de Nueva Cajamarca. | | | | | |
| | Línea de base | Logros esperados | | | | |
| Año | 2022 | 2023 | 2024 | 2025 | 2026 | 2027 |
| Valor | 49.00% | 70.00% | 76.00% | 84.00% | 87.00% | 90.00% |





FICHA TÉCNICA DEL INDICADOR 01.06


| | | | | | | |
|---|--|-------------------------|------|------|------|------|
| Objetivo Estratégico Institucional: | OEI.01 - Promover una gestión territorial competitiva en el distrito de Nueva Cajamarca. | | | | | |
| Acción Estratégica Institucional: | AEI.01.06 - Infraestructura tecnológica productiva adecuada en el distrito de Nueva Cajamarca. | | | | | |
| Nombre del indicador: | Ratio de ampliación de la infraestructura productiva tecnológica de riego. | | | | | |
| Justificación: | La infraestructura productiva tecnológica de riego impacta positivamente en la productividad de los agricultores beneficiados y en el medio ambiente. | | | | | |
| Responsable del indicador: | División de Promoción de Desarrollo Económico Agropecuario, Oficina de Programación de Inversiones y Gerencia de Infraestructura y Desarrollo Urbano Rural | | | | | |
| Limitaciones para la medición del indicador: | Ninguna. | | | | | |
| Método de cálculo: | Fórmula: =[Número total de ha implementadas con sistemas de irrigación adecuada / Número total de ha implementadas con sistemas de irrigación adecuada en el 2023] | | | | | |
| Sentido esperado del Indicador: | Ascendente | | | | | |
| Supuestos: | - Priorización e implementación del Plan Nacional de Infraestructura para la competitividad. | | | | | |
| Fuente y bases de datos: | Fuente: Municipalidad Distrital de Nueva Cajamarca Base de datos: Informe de la División de Promoción de Desarrollo Económico Agropecuario, Oficina de Programación de Inversiones y Gerencia de Infraestructura y Desarrollo Urbano Rural de la Municipalidad Distrital de Nueva Cajamarca | | | | | |
| | Línea de base | Logros esperados | | | | |
| Año | 2022 | 2023 | 2024 | 2025 | 2026 | 2027 |
| Valor | ND | 1.00 | 1.50 | 2.80 | 4.30 | 5.20 |





FICHA TÉCNICA DEL INDICADOR 01.07


| | | | | | | |
|---|---|-------------------------|--------|--------|--------|---------|
| Objetivo Estratégico Institucional: | OEI.01 - Promover una gestión territorial competitiva en el distrito de Nueva Cajamarca. | | | | | |
| Acción Estratégica Institucional: | AEI.01.07 - Plan de Desarrollo Turístico Local implementado en el distrito de Nueva Cajamarca. | | | | | |
| Nombre del indicador: | Porcentaje de implementación del Plan de Desarrollo Turístico Local en el distrito de Nueva Cajamarca. | | | | | |
| Justificación: | El Plan de Desarrollo Turístico Local es un instrumento de planificación y gestión que contribuye a impulsar el desarrollo turístico, social y económico de una localidad. | | | | | |
| Responsable del indicador: | División de Promoción Turística | | | | | |
| Limitaciones para la medición del indicador: | Ninguna. | | | | | |
| Método de cálculo: | <p>Fórmula: $= [N/D] \times 100\%$ Donde: N: # de actividades del PDDL ejecutadas D: # de actividades programadas en el PDDL</p> | | | | | |
| Sentido esperado del indicador: | Ascendente | | | | | |
| Supuestos: | - El Ministerio de Comercio Exterior y Turismo fomenta activamente el turismo, fortaleciendo el emprendimiento, la formalización y la competitividad de la industria. | | | | | |
| Fuente y bases de datos: | Fuente: Municipalidad Distrital de Nueva Cajamarca Base de datos: Registros de la División de Promoción Turística de la Municipalidad Distrital de Nueva Cajamarca | | | | | |
| | Línea de base | Logros esperados | | | | |
| Año | 2022 | 2023 | 2024 | 2025 | 2026 | 2027 |
| Valor | ND | 50.00% | 69.00% | 84.00% | 96.00% | 100.00% |





FICHA TÉCNICA DEL INDICADOR 01.08

| | | | | | | |
|---|--|-------------------------|------|------|------|------|
| Objetivo Estratégico Institucional: | OEI.01 - Promover una gestión territorial competitiva en el distrito de Nueva Cajamarca. | | | | | |
| Acción Estratégica Institucional: | AEI.01.08 - Asistencia técnica en cadenas productivas de manera adecuada a agentes productivos del distrito de Nueva Cajamarca. | | | | | |
| Nombre del indicador: | Número de actividades de asistencia técnica a agentes productivos en el distrito de Nueva Cajamarca. | | | | | |
| Justificación: | La competitividad se fundamenta en la productividad. Un territorio cada vez más competitivo impacta constantemente de manera positiva en la calidad de vida de su población. | | | | | |
| Responsable del indicador: | División de Promoción de Desarrollo Económico Agropecuario | | | | | |
| Limitaciones para la medición del indicador: | Ninguna. | | | | | |
| Método de cálculo: | Fórmula: =[N] Dónde: N = Número de actividades de asistencia técnica a agentes productivos en el distrito de Nueva Cajamarca | | | | | |
| Sentido esperado del indicador: | Ascendente | | | | | |
| Supuestos: | - Trabajo articulado entre el Ministerio de la Producción, Gobierno Regional y Gobiernos Locales: orientado mejorar la productividad de los agentes económicos y las PYMES. | | | | | |
| Fuente y bases de datos: | Fuente: Gerencia de Desarrollo Económico, Agropecuario y Ambiente - Municipalidad Distrital de Nueva Cajamarca Base de datos: Registros de la División de Promoción de Desarrollo Económico Agropecuario - Municipalidad Distrital de Nueva Cajamarca | | | | | |
| | Línea de base | Logros esperados | | | | |
| Año | 2022 | 2023 | 2024 | 2025 | 2026 | 2027 |
| Valor | ND | 6 | 8 | 8 | 12 | 18 |





FICHA TÉCNICA DEL INDICADOR 01.09


| | | | | | | |
|---|---|-------------------------|------|------|------|------|
| Objetivo Estratégico Institucional: | OEI.01 - Promover una gestión territorial competitiva en el distrito de Nueva Cajamarca. | | | | | |
| Acción Estratégica Institucional: | AEI.01.09 - Asistencia técnica en desarrollo urbano de forma integral en beneficio de la población del distrito de Nueva Cajamarca. | | | | | |
| Nombre del indicador: | Número de asistencias técnicas en desarrollo urbano en el distrito de Nueva Cajamarca. | | | | | |
| Justificación: | El Desarrollo Urbano sirve para lograr un modelo de ciudad habitable y sostenible, a través de la formulación de políticas urbanas, estrategias, normas e instrumentos en materia de desarrollo, políticas y mejoramiento urbano basados en la planificación estratégica participativa. | | | | | |
| Responsable del indicador: | División de Catastro, Desarrollo Urbano-Rural y Acondicionamiento Territorial | | | | | |
| Limitaciones para la medición del indicador: | Ninguna. | | | | | |
| Método de cálculo: | Fórmula: =[N] Dónde: N = Número de actividades de asistencia técnica en desarrollo urbano a municipalidades distritales en el distrito de Nueva Cajamarca. | | | | | |
| Sentido esperado del Indicador: | Ascendente | | | | | |
| Supuestos: | - Las acciones de asistencia técnica requieren el compromiso interinstitucional para lograr la sostenibilidad en el tiempo. | | | | | |
| Fuente y bases de datos: | Fuente: Gerencia de Infraestructura y Desarrollo Urbano Rural - Municipalidad Distrital de Nueva Cajamarca Base de datos: Informes de la Gerencia de Desarrollo Social de la Municipalidad Distrital de Nueva Cajamarca | | | | | |
| | Línea de base | Logros esperados | | | | |
| Año | 2022 | 2023 | 2024 | 2025 | 2026 | 2027 |
| Valor | ND | 6 | 9 | 12 | 12 | 12 |





FICHA TÉCNICA DEL INDICADOR 01.10

| | | | | | | |
|---|--|-------------------------|--------|--------|--------|--------|
| Objetivo Estratégico Institucional: | OEI.01 - Promover una gestión territorial competitiva en el distrito de Nueva Cajamarca. | | | | | |
| Acción Estratégica Institucional: | AEI.01.10 - Mercados Municipales administrados adecuadamente en el distrito de Nueva Cajamarca. | | | | | |
| Nombre del indicador: | Porcentaje de puestos ocupados formalmente de mercados municipales en el distrito de Nueva Cajamarca. | | | | | |
| Justificación: | El monitoreo permanente de los niveles de formalización de los puestos en el distrito de Nueva Cajamarca, permitirá la generación de un círculo virtuoso en el ciclo económico en favor del ciudadano. | | | | | |
| Responsable del indicador: | División de Promoción de Desarrollo Económico Agropecuario | | | | | |
| Limitaciones para la medición del indicador: | Ninguna. | | | | | |
| Método de cálculo: | Fórmula: $= [N/D] \times 100\%$ Donde: N: # de puestos con contrato y/o resolución vigente D: # total de puestos | | | | | |
| Sentido esperado del Indicador: | Ascendente | | | | | |
| Supuestos: | - Las acciones de monitoreo son de carácter permanente en el tiempo. | | | | | |
| Fuente y bases de datos: | Fuente: Municipalidad Distrital de Nueva Cajamarca Base de datos: Registros de la División de Promoción de Desarrollo Económico Agropecuario de la Municipalidad Distrital de Nueva Cajamarca | | | | | |
| | Línea de base | Logros esperados | | | | |
| Año | 2022 | 2023 | 2024 | 2025 | 2026 | 2027 |
| Valor | 63.35% | 70.00% | 75.00% | 88.00% | 95.00% | 98.00% |





FICHA TÉCNICA DEL INDICADOR 02


| | | | | | | |
|---|---|-------------------------|------|------|------|------|
| Objetivo Estratégico Institucional: | OEI.02 - Fortalecer la seguridad ciudadana en el distrito de Nueva Cajamarca. | | | | | |
| Nombre del indicador: | Tasa de victimización de la población de 15 años a más de edad en el distrito de Nueva Cajamarca. | | | | | |
| Justificación: | La finalidad de la seguridad ciudadana es promover políticas y estrategias eficientes a favor del respeto y libre ejercicio de los derechos de las personas, con especial énfasis en acciones de carácter preventivo incentivando la participación de la sociedad organizada. | | | | | |
| Responsable del indicador: | Gerencia de Seguridad Ciudadana | | | | | |
| Limitaciones para la medición del indicador: | - No hay disponibilidad de datos a nivel distrital. | | | | | |
| Método de cálculo: | <p>Fórmula del Indicador: $= [N/D] \times 100$ Donde: N: # de personas de 15 y más años de edad del área urbana que haya sufrido al menos un hecho delictivo. D: # total de la población del distrito de Nueva Cajamarca.</p> | | | | | |
| Sentido esperado del Indicador: | Descendente | | | | | |
| Supuestos: | <ul style="list-style-type: none"> - Políticas públicas de seguridad ciudadana se encuentran alineadas en los tres niveles de gobierno. - El Plan de Acción Distrital de Seguridad Ciudadana es implementado de acuerdo a lo planificado. - Cooperación interinstitucional articulada con la sociedad civil organizada a través de las Juntas Vecinales para reducir la inseguridad ciudadana. | | | | | |
| Fuente y bases de datos: | Fuente: Instituto Nacional de Estadística e Informática. Base de Datos: DATACRIM - INEI | | | | | |
| | Línea de base | Logros esperados | | | | |
| Año | 2021 | 2023 | 2024 | 2025 | 2026 | 2027 |
| Valor | 8.40 | 7.80 | 6.90 | 6.30 | 5.60 | 5.00 |





FICHA TÉCNICA DEL INDICADOR 02.01


| | | | | | | |
|---|---|-------------------------|--------|--------|--------|--------|
| Objetivo Estratégico Institucional: | OEI.02 - Fortalecer la seguridad ciudadana en el distrito de Nueva Cajamarca. | | | | | |
| Acción Estratégica Institucional: | AEI.02.01 - Plan de Acción Distrital de Seguridad Ciudadana implementado de manera óptima en el distrito de Nueva Cajamarca. | | | | | |
| Nombre del indicador: | Porcentaje de cumplimiento del Plan de Acción Distrital de Seguridad Ciudadana. | | | | | |
| Justificación: | El Plan de Acción Distrital de Seguridad Ciudadana organiza estrategias que coadyuven en la lucha contra la delincuencia y permitan mejorar las condiciones de convivencia pacífica en el distrito de Nueva Cajamarca. | | | | | |
| Responsable del indicador: | Gerencia de Seguridad Ciudadana | | | | | |
| Limitaciones para la medición del indicador: | Ninguna. | | | | | |
| Método de cálculo: | <p>Fórmula: $= [N/D] \times 100\%$ Donde: N: # de actividades ejecutadas D: # de actividades programadas</p> | | | | | |
| Sentido esperado del indicador: | Ascendente | | | | | |
| Supuestos: | <ul style="list-style-type: none"> - Políticas públicas de seguridad ciudadana se encuentran alineadas en los tres niveles de gobierno. - El Plan de Acción Distrital de Seguridad Ciudadana es implementado de acuerdo a lo planificado. | | | | | |
| Fuente y bases de datos: | Fuente: Municipalidad Distrital de Nueva Cajamarca Base de datos: Registros de la Gerencia de Seguridad Ciudadana de la Municipalidad Distrital de Nueva Cajamarca | | | | | |
| | Línea de base | Logros esperados | | | | |
| Año | 2022 | 2023 | 2024 | 2025 | 2026 | 2027 |
| Valor | 78.00% | 80.00% | 84.00% | 87.00% | 90.00% | 92.00% |





FICHA TÉCNICA DEL INDICADOR 02.02

| | | | | | | |
|---|---|-------------------------|--------|--------|--------|--------|
| Objetivo Estratégico Institucional: | OEI.02 - Fortalecer la seguridad ciudadana en el distrito de Nueva Cajamarca. | | | | | |
| Acción Estratégica Institucional: | AEI.02.02 - Programa de Seguridad Ciudadana Vecinal articulado en el distrito de Nueva Cajamarca. | | | | | |
| Nombre del indicador: | Porcentaje de Juntas Vecinales capacitadas e implementadas en el distrito de Nueva Cajamarca. | | | | | |
| Justificación: | Las Juntas Vecinales son organizaciones autónomas conformadas por vecinos de un sector que fomentan e impulsan la participación vecinal, además evalúan y canalizan las iniciativas de interés común. | | | | | |
| Responsable del indicador: | Gerencia de Seguridad Ciudadana | | | | | |
| Limitaciones para la medición del indicador: | Ninguna. | | | | | |
| Método de cálculo: | <p>Fórmula: $= [N/D] \times 100\%$ Donde: N: # de juntas vecinales capacitadas D: # de juntas vecinales</p> | | | | | |
| Sentido esperado del indicador: | Ascendente | | | | | |
| Supuestos: | - Cooperación interinstitucional articulada con la sociedad civil organizada a través de las Juntas Vecinales para reducir la inseguridad ciudadana. | | | | | |
| Fuente y bases de datos: | Fuente: Municipalidad Distrital de Nueva Cajamarca Base de datos: Registros de la Gerencia de Seguridad Ciudadana de la Municipalidad Distrital de Nueva Cajamarca | | | | | |
| | Línea de base | Logros esperados | | | | |
| Año | 2022 | 2023 | 2024 | 2025 | 2026 | 2027 |
| Valor | 40.00% | 53.00% | 66.00% | 74.00% | 83.00% | 90.00% |





FICHA TÉCNICA DEL INDICADOR 03


| | | | | | | |
|---|--|-------------------------|--------|--------|--------|---------|
| Objetivo Estratégico Institucional: | OEI.03 - Fortalecer la gestión institucional de la Municipalidad Distrital de Nueva Cajamarca. | | | | | |
| Nombre del indicador: | Porcentaje de cumplimiento anual del Plan Estratégico Institucional. | | | | | |
| Justificación: | Permite medir el nivel de cumplimiento del Plan Estratégico Institucional que es un instrumento de gestión que define la estrategia del Pliego para lograr sus objetivos, a través de iniciativas diseñadas para producir una mejora en el bienestar de la población a la cual sirve. | | | | | |
| Responsable del indicador: | Oficina de Planeamiento y Cooperación Técnica Internacional, Gerencia de Administración y Finanzas, Secretaría General y Oficina de Asesoría Jurídica | | | | | |
| Limitaciones para la medición del indicador: | Ninguna. | | | | | |
| Método de cálculo: | <p>Fórmula del Indicador: $= [N/D] \times 100\%$ Donde: N: # de objetivos cumplidos D: # de objetivos programados</p> | | | | | |
| Sentido esperado del Indicador: | Ascendente | | | | | |
| Supuestos: | <ul style="list-style-type: none"> - Implementación de la Política Nacional de Modernización de la Gestión Pública. - La consecución de objetivos depende de la ejecución de actividades operativas que ejecuta cada órgano de la Municipalidad distrital de Nueva Cajamarca. - Se encuentra sujeto a modificaciones presupuestales que puedan generarse en el año. - Cambio de prioridades a raíz de eventos externos como la pandemia. | | | | | |
| Fuente y bases de datos: | Fuente: Municipalidad Distrital de Nueva Cajamarca Base de Datos: Registros de las Unidades Orgánicas de la Municipalidad Distrital de Nueva Cajamarca | | | | | |
| | Línea de base | Logros esperados | | | | |
| Año | 2022 | 2023 | 2024 | 2025 | 2026 | 2027 |
| Valor | ND | 60.00% | 70.00% | 80.00% | 90.00% | 100.00% |





FICHA TÉCNICA DEL INDICADOR 03.01

| | | | | | | |
|---|---|-------------------------|------|------|------|------|
| Objetivo Estratégico Institucional: | OEI.03 - Fortalecer la gestión institucional de la Municipalidad Distrital de Nueva Cajamarca. | | | | | |
| Acción Estratégica Institucional: | AEI.03.01 - Instrumentos de gestión actualizados en beneficio de la administración municipal. | | | | | |
| Nombre del indicador: | Número de Instrumentos de gestión actualizados en la Municipalidad Distrital de Nueva Cajamarca. | | | | | |
| Justificación: | Los instrumentos de gestión municipal permiten mejorar la oferta de bienes, servicios y la regulación municipal en beneficio de la población del distrito de Nueva Cajamarca. | | | | | |
| Responsable del indicador: | Oficina de Planeamiento y Cooperación Técnica Internacional | | | | | |
| Limitaciones para la medición del indicador: | Ninguna. | | | | | |
| Método de cálculo: | Fórmula: =[N] Dónde: N = Número de Instrumentos de gestión actualizados en la Municipalidad distrital de Nueva Cajamarca. | | | | | |
| Sentido esperado del indicador: | Ascendente | | | | | |
| Supuestos: | - El Centro Nacional de Planeamiento Estratégico - CEPLAN y la Secretaría de Gestión Pública de Presidencia del Consejo de Ministros continúan brindando los espacios, mecanismos y acompañamiento para fortalecer las capacidades de los funcionarios y servidores en la elaboración de los instrumentos de gestión institucional. | | | | | |
| Fuente y bases de datos: | Fuente: Municipalidad Distrital de Nueva Cajamarca Base de datos: Registros de la Oficina de Planeamiento y Cooperación Técnica Internacional de la Municipalidad Distrital de Nueva Cajamarca | | | | | |
| | Línea de base | Logros esperados | | | | |
| Año | 2022 | 2023 | 2024 | 2025 | 2026 | 2027 |
| Valor | 0 | 5 | 7 | 10 | 12 | 13 |






FICHA TÉCNICA DEL INDICADOR 03.02

| | | | | | | |
|---|---|-------------------------|--------|--------|--------|--------|
| Objetivo Estratégico Institucional: | OEI.03 - Fortalecer la gestión institucional de la Municipalidad Distrital de Nueva Cajamarca. | | | | | |
| Acción Estratégica Institucional: | AEI.03.02 - Gestión por procesos implementada en la Municipalidad Distrital de Nueva Cajamarca. | | | | | |
| Nombre del indicador: | Porcentaje de procesos implementados con enfoque de gestión por resultados en la Municipalidad Distrital de Nueva Cajamarca. | | | | | |
| Justificación: | La gestión por resultados tiene como fin mejorar los procesos de las entidades de la administración pública para que brinden bienes y servicios de calidad que impacten positivamente en el bienestar de los ciudadanos. | | | | | |
| Responsable del indicador: | Oficina de Planeamiento y Cooperación Técnica Internacional, Gerencia de Administración y Finanzas | | | | | |
| Limitaciones para la medición del indicador: | Ninguna. | | | | | |
| Método de cálculo: | <p>Fórmula: $= [N/D] \times 100\%$ Donde: N: # de procesos implementados con enfoque de gestión por procesos D: # total de procesos en la Municipalidad distrital de Nueva Cajamarca</p> | | | | | |
| Sentido esperado del indicador: | Ascendente | | | | | |
| Supuestos: | - Implementación de la Política Nacional de Modernización de la Gestión Pública. | | | | | |
| Fuente y bases de datos: | Fuente: Municipalidad Distrital de Nueva Cajamarca Base de datos: Registros de la Gerencia de Administración y Finanzas de la Municipalidad Distrital de Nueva Cajamarca | | | | | |
| | Línea de base | Logros esperados | | | | |
| Año | 2022 | 2023 | 2024 | 2025 | 2026 | 2027 |
| Valor | ND | 45.00% | 58.00% | 65.00% | 72.00% | 80.00% |




FICHA TÉCNICA DEL INDICADOR 03.03

| | | | | | | |
|---|--|-------------------------|-----------|-----------|-----------|-----------|
| Objetivo Estratégico Institucional: | OEI.03 - Fortalecer la gestión institucional de la Municipalidad Distrital de Nueva Cajamarca. | | | | | |
| Acción Estratégica Institucional: | AEI.03.03 - Recaudación Tributaria oportuna en beneficio de la Municipalidad Denominación. | | | | | |
| Nombre del indicador: | Cantidad monetaria de recaudación tributaria municipal. | | | | | |
| Justificación: | La recaudación tributaria municipal efectiva permite consolidar las finanzas públicas subnacionales, factor fundamental para el desarrollo del proceso de descentralización iniciado en Perú en el año 2001. | | | | | |
| Responsable del indicador: | Oficina de Tecnología e Informática, División de Defensa Civil | | | | | |
| Limitaciones para la medición del indicador: | Ninguna. | | | | | |
| Método de cálculo: | Fórmula: =[N] Donde: N: Cantidad total de la recaudación tributaria municipal. | | | | | |
| Sentido esperado del Indicador: | Ascendente | | | | | |
| Supuestos: | - La recaudación tributaria municipal es de carácter permanente en el tiempo. | | | | | |
| Fuente y bases de datos: | Fuente: Ministerio de Economía y Finanzas. Base de datos: Consulta amigable del MEF, Registros de la Oficina de Tecnología e Informática y División de Defensa Civil de la Municipalidad Distrital de Nueva Cajamarca | | | | | |
| | Línea de base | Logros esperados | | | | |
| Año | 2022 | 2023 | 2024 | 2025 | 2026 | 2027 |
| Valor | 1,674,005 | 1,841,406 | 2,117,616 | 2,008,806 | 2,511,008 | 2,752,901 |




FICHA TÉCNICA DEL INDICADOR 03.04


| | | | | | | |
|---|--|-------------------------|--------|--------|--------|---------|
| Objetivo Estratégico Institucional: | OEI.03 - Fortalecer la gestión institucional de la Municipalidad Distrital de Nueva Cajamarca. | | | | | |
| Acción Estratégica Institucional: | AEI.03.04 - Plan de Desarrollo de Personas implementado en la Municipalidad Distrital de Nueva Cajamarca. | | | | | |
| Nombre del indicador: | Porcentaje de cumplimiento del Plan de Desarrollo de Personas en la Municipalidad Distrital de Nueva Cajamarca. | | | | | |
| Justificación: | El Plan de Desarrollo de Personas (PDP) es un instrumento de gestión que busca mejorar las acciones de capacitación y evaluación, de acuerdo con lo establecido por SERVIR. El PDP tiene vigencia anual y se desarrolla a partir del Diagnóstico de Necesidades de Capacitación de todas las gerencias de la Municipalidad distrital de Nueva Cajamarca. | | | | | |
| Responsable del indicador: | Gerencia de Administración y Finanzas, Oficina de Recursos Humanos | | | | | |
| Limitaciones para la medición del indicador: | Ninguna. | | | | | |
| Método de cálculo: | Fórmula: $= [N/D] \times 100\%$ Donde: N: # de objetivos cumplidos D: # de objetivos programados | | | | | |
| Sentido esperado del Indicador: | Ascendente | | | | | |
| Supuestos: | <ul style="list-style-type: none"> - Contar con la asignación presupuestal desde la alta dirección, para la ejecución de las acciones de capacitación especializada a cargo de proveedores externos. - Los responsables de las unidades orgánicas designan y brindan las condiciones y facilidades a sus servidores y servidoras, para participar en de las acciones de capacitación programadas en el PDP – MDNC. | | | | | |
| Fuente y bases de datos: | Fuente: Municipalidad Distrital de Nueva Cajamarca Base de datos: Registros de la Gerencia de Administración y Finanzas y Oficina de Recursos Humanos de la Municipalidad Distrital de Nueva Cajamarca | | | | | |
| | Línea de base | Logros esperados | | | | |
| Año | 2022 | 2023 | 2024 | 2025 | 2026 | 2027 |
| Valor | ND | 50.00% | 67.00% | 81.00% | 92.00% | 100.00% |





FICHA TÉCNICA DEL INDICADOR 03.05


| | | | | | | |
|---|--|-------------------------|--------|--------|--------|---------|
| Objetivo Estratégico Institucional: | OEI.03 - Fortalecer la gestión institucional de la Municipalidad Distrital de Nueva Cajamarca. | | | | | |
| Acción Estratégica Institucional: | AEI.03.05 - Gestión de recursos financieros eficiente en beneficio de la Municipalidad Distrital de Nueva Cajamarca. | | | | | |
| Nombre del indicador: | Porcentaje de ejecución del gasto en la Municipalidad Distrital de Nueva Cajamarca. | | | | | |
| Justificación: | El indicador permite observar la relación existente entre el monto Devengado y el Presupuesto Anual Modificado (PIM) de la Municipalidad distrital de Nueva Cajamarca. | | | | | |
| Responsable del indicador: | Oficina de Presupuesto, Oficina de Tesorería y Caja | | | | | |
| Limitaciones para la medición del indicador: | Ninguna. | | | | | |
| Método de cálculo: | Fórmula: $= [N/D] \times 100\%$ Donde: N: Devengado D: Presupuesto Institucional Modificado | | | | | |
| Sentido esperado del Indicador: | Ascendente | | | | | |
| Supuestos: | - Implementación de la Política Nacional de Modernización de la Gestión Pública. | | | | | |
| Fuente y bases de datos: | Fuente: Municipalidad Distrital de Nueva Cajamarca Base de datos: Registros de la Oficina de Presupuesto y Oficina de Tesorería y Caja de la Municipalidad Distrital de Nueva Cajamarca | | | | | |
| | Línea de base | Logros esperados | | | | |
| Año | 2022 | 2023 | 2024 | 2025 | 2026 | 2027 |
| Valor | 94.50% | 96.40% | 97.20% | 98.10% | 99.10% | 100.00% |





FICHA TÉCNICA DEL INDICADOR 03.06


| | | | | | | |
|---|---|-------------------------|-------|-------|-------|-------|
| Objetivo Estratégico Institucional: | OEI.03 - Fortalecer la gestión institucional de la Municipalidad Distrital de Nueva Cajamarca. | | | | | |
| Acción Estratégica Institucional: | AEI.03.06 - Participación ciudadana inclusiva y organizada en el distrito de Nueva Cajamarca. | | | | | |
| Nombre del indicador: | Tasa de participación ciudadana en el distrito de Nueva Cajamarca. | | | | | |
| Justificación: | Es importante que el Estado como actor y principal gestor de las políticas públicas promueva e incentive la participación ciudadana en la toma de decisiones, para que sus políticas generen desarrollo sostenible con base a la concertación. | | | | | |
| Responsable del indicador: | Gerencia de Desarrollo Social, Oficina de Planeamiento y Cooperación Técnica Internacional | | | | | |
| Limitaciones para la medición del indicador: | Ninguna. | | | | | |
| Método de cálculo: | <p>Fórmula: $= [N/D] \times 1000$ Donde: N: # de participantes en acciones conducentes a fortalecer la participación ciudadana en el distrito de Nueva Cajamarca. D: # total de población del distrito de Nueva Cajamarca.</p> | | | | | |
| Sentido esperado del Indicador: | Ascendente | | | | | |
| Supuestos: | - Promoción de políticas públicas que garanticen la participación sustantiva de los ciudadanos en los tres niveles de gobierno con el fin de fortalecer la gobernabilidad del país. | | | | | |
| Fuente y bases de datos: | Fuente: Municipalidad Distrital de Nueva Cajamarca Base de datos: Informes de la División de ATM y Participación Ciudadana y la Oficina de Planeamiento y Cooperación Técnica Internacional de la Municipalidad Distrital de Nueva Cajamarca | | | | | |
| | Línea de base | Logros esperados | | | | |
| Año | 2022 | 2023 | 2024 | 2025 | 2026 | 2027 |
| Valor | ND | 36.34 | 43.61 | 52.33 | 62.80 | 75.36 |





FICHA TÉCNICA DEL INDICADOR 03.07

| | | | | | | |
|---|---|-------------------------|--------|--------|--------|---------|
| Objetivo Estratégico Institucional: | OEI.03 - Fortalecer la gestión institucional de la Municipalidad Distrital de Nueva Cajamarca. | | | | | |
| Acción Estratégica Institucional: | AEI.03.07 - Asesoramiento y defensa jurídica oportuna de los intereses de la Municipalidad Distrital de Nueva Cajamarca. | | | | | |
| Nombre del indicador: | Porcentaje promedio de atenciones dentro del plazo de asesoramiento y defensa jurídica en la Municipalidad Distrital de Nueva Cajamarca. | | | | | |
| Justificación: | Es muy importante la atención oportuna de las consultas y/o documentos que procese la Gerencia de Asuntos Jurídicos en materia legal y defensa judicial de los derechos e intereses de la Municipalidad distrital de Nueva Cajamarca. | | | | | |
| Responsable del indicador: | Oficina de Asesoría Jurídica | | | | | |
| Limitaciones para la medición del indicador: | Ninguna. | | | | | |
| Método de cálculo: | <p>Fórmula: $= [N/D] \times 100\%$ Donde: N: # de documentos atendidos dentro del plazo en la OAJ D: # de documentos recibidos en la OAJ</p> | | | | | |
| Sentido esperado del indicador: | Ascendente | | | | | |
| Supuestos: | - Implementación de la Política Nacional de Modernización de la Gestión Pública. | | | | | |
| Fuente y bases de datos: | Fuente: Municipalidad Distrital de Nueva Cajamarca Base de datos: Informes de la Oficina de Asesoría Jurídica de la Municipalidad Distrital de Nueva Cajamarca | | | | | |
| | Línea de base | Logros esperados | | | | |
| Año | 2022 | 2023 | 2024 | 2025 | 2026 | 2027 |
| Valor | 75.00% | 83.00% | 90.00% | 94.00% | 97.00% | 100.00% |




FICHA TÉCNICA DEL INDICADOR 04

| | | | | | | |
|---|---|-------------------------|--------|--------|--------|--------|
| Objetivo Estratégico Institucional: | OEI.04 - Promover el desarrollo social y hábitos saludables en el distrito de Nueva Cajamarca. | | | | | |
| Nombre del indicador: | Porcentaje de hogares con ficha SISFOH. | | | | | |
| Justificación: | El SISFOH es un instrumento fundamental para responder a las necesidades de información social. | | | | | |
| Responsable del indicador: | Gerencia de Desarrollo Social y Gerencia de Infraestructura y Desarrollo Urbano Rural | | | | | |
| Limitaciones para la medición del indicador: | Ninguna. | | | | | |
| Método de cálculo: | <p>Fórmula del Indicador: $= [N/D] \times 100\%$ Donde: N: # de hogares que cuentan con ficha SISFOH en el distrito de Nueva Cajamarca. D: # total de hogares en el distrito de Nueva Cajamarca.</p> | | | | | |
| Sentido esperado del Indicador: | Ascendente | | | | | |
| Supuestos: | - Las políticas de gobierno continúan priorizando y promocionando el desarrollo integral de las personas. | | | | | |
| Fuente y bases de datos: | Fuente: Gerencia de Desarrollo Social - Municipalidad Distrital de Nueva Cajamarca Base de Datos: Registros de la Gerencia de Desarrollo Social y Gerencia de Infraestructura y Desarrollo Urbano Rural - Municipalidad Distrital de Nueva Cajamarca | | | | | |
| | Línea de base | Logros esperados | | | | |
| Año | 2022 | 2023 | 2024 | 2025 | 2026 | 2027 |
| Valor | 28.30% | 33.30% | 35.90% | 38.50% | 41.60% | 46.20% |






FICHA TÉCNICA DEL INDICADOR 04.01

| | | | | | | |
|---|---|-------------------------|-------|-------|-------|-------|
| Objetivo Estratégico Institucional: | OEI.04 - Promover el desarrollo social y hábitos saludables en el distrito de Nueva Cajamarca. | | | | | |
| Acción Estratégica Institucional: | AEI.04.01 - Programas de salud preventivo promocional orientados a favor de la población del distrito de Nueva Cajamarca. | | | | | |
| Nombre del indicador: | Tasa de participación de la población que acceden a los programas de salud preventivo promocional en el distrito de Nueva Cajamarca. | | | | | |
| Justificación: | La prevención en salud consiste en tomar ciertas medidas que reducen el riesgo a factores que causan alguna lesión o enfermedad; de esta manera, evitar o disminuir sus consecuencias. | | | | | |
| Responsable del indicador: | División de Desarrollo Humano y Programas Sociales | | | | | |
| Limitaciones para la medición del indicador: | Ninguna. | | | | | |
| Método de cálculo: | <p>Fórmula: $= [N/D] \times 1000$ Donde: N: # de participantes que acceden a los programas de salud preventivo promocional en el distrito de Nueva Cajamarca. D: # total de población del distrito de Nueva Cajamarca.</p> | | | | | |
| Sentido esperado del Indicador: | Ascendente | | | | | |
| Supuestos: | - Priorización y promoción de las políticas de la salud en los tres niveles del gobierno para una programación objetiva de recursos que permitan su ejecución eficiente. | | | | | |
| Fuente y bases de datos: | Fuente: Municipalidad Distrital de Nueva Cajamarca - INEI Base de datos: Registros de la División de Desarrollo Humano y Programas Sociales de la Municipalidad Distrital de Nueva Cajamarca | | | | | |
| | Línea de base | Logros esperados | | | | |
| Año | 2022 | 2023 | 2024 | 2025 | 2026 | 2027 |
| Valor | 44.00 | 51.45 | 58.36 | 64.23 | 69.17 | 75.12 |



FICHA TÉCNICA DEL INDICADOR 04.02


| | | | | | | |
|---|---|-------------------------|--------|--------|--------|--------|
| Objetivo Estratégico Institucional: | OEI.04 - Promover el desarrollo social y hábitos saludables en el distrito de Nueva Cajamarca. | | | | | |
| Acción Estratégica Institucional: | AEI.04.02 - Programas de apoyo social de forma permanente a grupos de población vulnerables del distrito de Nueva Cajamarca. | | | | | |
| Nombre del indicador: | Porcentaje de la población vulnerable que accede a los programas de apoyo social. | | | | | |
| Justificación: | Los programas de apoyo social permiten mejorar la calidad de vida de la población en situación de vulnerabilidad y pobreza, promoviendo el ejercicio de sus derechos, el acceso a oportunidades y al desarrollo de sus propias capacidades. | | | | | |
| Responsable del indicador: | División de Desarrollo Humano y Programas Sociales, Área de OMAPED | | | | | |
| Limitaciones para la medición del indicador: | Ninguna. | | | | | |
| Método de cálculo: | <p>Fórmula: $= [N/D] \times 100\%$ Donde: N: # de personas en situación de vulnerabilidad que accede a los programas de apoyo social en el distrito de Nueva Cajamarca. D: # total de personas en situación de vulnerabilidad en el distrito de Nueva Cajamarca.</p> | | | | | |
| Sentido esperado del Indicador: | Ascendente | | | | | |
| Supuestos: | - La Política General de Gobierno continúa priorizando la atención de personas en estado de vulnerabilidad y exclusión. | | | | | |
| Fuente y bases de datos: | Fuente: Municipalidad Distrital de Nueva Cajamarca - INEI Base de datos: Registros de la División de Desarrollo Humano y Programas Sociales, Área de DEMUNA y Área de OMAPED de la Municipalidad Distrital de Nueva Cajamarca | | | | | |
| | Línea de base | Logros esperados | | | | |
| Año | 2022 | 2023 | 2024 | 2025 | 2026 | 2027 |
| Valor | 76.69% | 80.00% | 84.00% | 87.00% | 89.00% | 90.00% |





FICHA TÉCNICA DEL INDICADOR 04.03

| | | | | | | |
|---|---|-------------------------|------|------|------|------|
| Objetivo Estratégico Institucional: | OEI.04 - Promover el desarrollo social y hábitos saludables en el distrito de Nueva Cajamarca. | | | | | |
| Acción Estratégica Institucional: | AEI.04.03 - Apoyo en equipamiento, infraestructura y mobiliario adecuado para las Instituciones Educativas del distrito de Nueva Cajamarca. | | | | | |
| Nombre del indicador: | Número de Instituciones Educativas que reciben apoyo en equipamiento, mantenimiento e infraestructura en el distrito de Nueva Cajamarca. | | | | | |
| Justificación: | La infraestructura escolar es fundamental en el proceso de enseñanza y aprendizaje, debido a que impacta positivamente gracias a su rol motivacional y funcional generando una mejor actitud en los estudiantes hacia el aprendizaje. | | | | | |
| Responsable del indicador: | Gerencia de Infraestructura y Desarrollo Urbano Rural, Oficina de Programación de Inversiones | | | | | |
| Limitaciones para la medición del indicador: | Ninguna. | | | | | |
| Método de cálculo: | Fórmula: =[N] Dónde: N = Número de Instituciones Educativas beneficiadas. | | | | | |
| Sentido esperado del Indicador: | Ascendente | | | | | |
| Supuestos: | - Priorización y articulación interinstitucional de las políticas educativas para garantizar su ejecución. | | | | | |
| Fuente y bases de datos: | Fuente: Municipalidad Distrital de Nueva Cajamarca Base de datos: Informes de la Gerencia de Infraestructura y Desarrollo Urbano Rural de la Municipalidad Distrital de Nueva Cajamarca | | | | | |
| | Línea de base | Logros esperados | | | | |
| Año | 2022 | 2023 | 2024 | 2025 | 2026 | 2027 |
| Valor | ND | 1 | 2 | 2 | 3 | 3 |





FICHA TÉCNICA DEL INDICADOR 04.04


| | | | | | | |
|---|--|-------------------------|------|------|------|------|
| Objetivo Estratégico Institucional: | OEI.04 - Promover el desarrollo social y hábitos saludables en el distrito de Nueva Cajamarca. | | | | | |
| Acción Estratégica Institucional: | AEI.04.04 - Apoyo en equipamiento e infraestructura deportiva y recreativa en el distrito de Nueva Cajamarca. | | | | | |
| Nombre del indicador: | Número de localidades que reciben apoyo en mantenimiento e infraestructura deportiva y recreativa en el distrito de Nueva Cajamarca. | | | | | |
| Justificación: | El deporte es una actividad fundamental para el ser humano debido a que promueve el crecimiento y desarrollo cognitivo, emocional y social del ser humano. | | | | | |
| Responsable del indicador: | Gerencia de Infraestructura y Desarrollo Urbano Rural, Oficina de Programación de Inversiones | | | | | |
| Limitaciones para la medición del indicador: | Gerencia de Infraestructura, OPI. | | | | | |
| Método de cálculo: | Fórmula: =[N] Dónde: N = Número de localidades beneficiadas. | | | | | |
| Sentido esperado del Indicador: | Ascendente | | | | | |
| Supuestos: | - Priorización e implementación del Plan Nacional de Infraestructura para la competitividad. | | | | | |
| Fuente y bases de datos: | Fuente: Municipalidad Distrital de Nueva Cajamarca Base de datos: Informes de la Gerencia de Infraestructura y Desarrollo Urbano Rural de la Municipalidad Distrital de Nueva Cajamarca | | | | | |
| | Línea de base | Logros esperados | | | | |
| Año | 2022 | 2023 | 2024 | 2025 | 2026 | 2027 |
| Valor | ND | 1 | 1 | 2 | 2 | 3 |





FICHA TÉCNICA DEL INDICADOR 04.05


| | | | | | | |
|---|--|-------------------------|--------|--------|--------|--------|
| Objetivo Estratégico Institucional: | OEI.04 - Promover el desarrollo social y hábitos saludables en el distrito de Nueva Cajamarca. | | | | | |
| Acción Estratégica Institucional: | AEI.04.05 - Programas educativos y formativos permanentes en el distrito de Nueva Cajamarca. | | | | | |
| Nombre del indicador: | Porcentaje de estudiantes que acceden a los programas educativos de la Municipalidad Distrital de Nueva Cajamarca. | | | | | |
| Justificación: | Los programas educativos y formativos están orientados a desarrollar habilidades cognitivas y fortalecer la educación en valores de las personas. Fortaleciendo la cultura y moldeando el comportamiento de con base al respeto por los demás, la inclusión, la democracia y la solidaridad. | | | | | |
| Responsable del indicador: | División de Cultura, Educación y Deporte | | | | | |
| Limitaciones para la medición del indicador: | Ninguna. | | | | | |
| Método de cálculo: | <p>Fórmula: $= [N/D] \times 100\%$ Donde: N: # de estudiantes que acceden a los programas educativos de la Municipalidad distrital de Nueva Cajamarca. D: # total de estudiantes del distrito de Nueva Cajamarca.</p> | | | | | |
| Sentido esperado del Indicador: | Ascendente | | | | | |
| Supuestos: | - Priorización y articulación interinstitucional de las políticas educativas para garantizar su ejecución. | | | | | |
| Fuente y bases de datos: | Fuente: Municipalidad Distrital de Nueva Cajamarca Base de datos: Informes de la División de Cultura, Educación y Deporte de la Municipalidad Distrital de Nueva Cajamarca | | | | | |
| | Línea de base | Logros esperados | | | | |
| Año | 2022 | 2023 | 2024 | 2025 | 2026 | 2027 |
| Valor | 15.00% | 27.00% | 35.00% | 40.00% | 45.00% | 50.00% |





FICHA TÉCNICA DEL INDICADOR 05

| | | | | | | |
|---|--|-------------------------|-------|-------|-------|-------|
| Objetivo Estratégico Institucional: | OEI.05 - Fortalecer la gestión ambiental en el distrito de Nueva Cajamarca. | | | | | |
| Nombre del indicador: | Porcentaje de residuos sólidos reutilizados en el distrito de Nueva Cajamarca. | | | | | |
| Justificación: | Una gestión ambiental sostenible contribuye con la mitigación del cambio climático de acuerdo con el ODS 13 "Acción por el Clima". | | | | | |
| Responsable del indicador: | Gerencia de Desarrollo Económico, Agropecuario y Ambiente | | | | | |
| Limitaciones para la medición del indicador: | Ninguna. | | | | | |
| Método de cálculo: | <p>Fórmula del Indicador: $= [N/D] \times 100\%$ Donde: N: # de TM de residuos sólidos tratados D: # total de TM de residuos sólidos recolectados</p> | | | | | |
| Sentido esperado del Indicador: | Ascendente | | | | | |
| Supuestos: | - La estructura de componentes de los residuos sólidos recolectados es permanente en el tiempo. | | | | | |
| Fuente y bases de datos: | Fuente: Gerencia de Desarrollo Económico, Agropecuario y Ambiente - Municipalidad Distrital de Nueva Cajamarca Base de Datos: Registros de la División de Medio Ambiente - Municipalidad Distrital de Nueva Cajamarca | | | | | |
| | Línea de base | Logros esperados | | | | |
| Año | 2022 | 2023 | 2024 | 2025 | 2026 | 2027 |
| Valor | 2.00% | 3.17% | 3.67% | 4.17% | 4.67% | 5.17% |






FICHA TÉCNICA DEL INDICADOR 05.01

| | | | | | | |
|---|---|-------------------------|--------|--------|--------|---------|
| Objetivo Estratégico Institucional: | OEI.05 - Fortalecer la gestión ambiental en el distrito de Nueva Cajamarca. | | | | | |
| Acción Estratégica Institucional: | AEI.05.01 - Gestión de residuos sólidos integral en el distrito de Nueva Cajamarca. | | | | | |
| Nombre del indicador: | Porcentaje de cobertura del servicio de recolección de residuos sólidos en el distrito de Nueva Cajamarca. | | | | | |
| Justificación: | La gestión integral de residuos sólidos involucra su recolección y transporte hacia las áreas de tratamiento, evitando su conversión en vectores transmisores de enfermedades. | | | | | |
| Responsable del indicador: | División de Medio Ambiente | | | | | |
| Limitaciones para la medición del indicador: | Ninguna. | | | | | |
| Método de cálculo: | Fórmula: $= [N/D] \times 100\%$ Donde: N: # de viviendas cubiertas por el servicio de recolección de residuos sólidos D: # total de viviendas en el distrito de Nueva Cajamarca | | | | | |
| Sentido esperado del Indicador: | Ascendente | | | | | |
| Supuestos: | - La estructura de componentes de los residuos sólidos recolectados es permanente en el tiempo. | | | | | |
| Fuente y bases de datos: | Fuente: Municipalidad Distrital de Nueva Cajamarca Base de datos: Registros de la División de Medio Ambiente de la Municipalidad Distrital de Nueva Cajamarca | | | | | |
| | Línea de base | Logros esperados | | | | |
| Año | 2022 | 2023 | 2024 | 2025 | 2026 | 2027 |
| Valor | ND | 90.00% | 93.00% | 95.00% | 97.00% | 100.00% |



FICHA TÉCNICA DEL INDICADOR 05.02

| | | | | | | |
|---|--|-------------------------|--------|--------|--------|---------|
| Objetivo Estratégico Institucional: | OEI.05 - Fortalecer la gestión ambiental en el distrito de Nueva Cajamarca. | | | | | |
| Acción Estratégica Institucional: | AEI.05.02 - Áreas verdes de uso público en óptimo estado de conservación y mantenimiento en el distrito de Nueva Cajamarca. | | | | | |
| Nombre del indicador: | Porcentaje de áreas verdes en estado óptimo de mantenimiento en el distrito de Nueva Cajamarca. | | | | | |
| Justificación: | Las áreas verdes mejoran la calidad del ambiente urbano, debido a que proveen beneficios ecológicos que mejoran las condiciones del aire y regulan la temperatura, impactando positivamente en la salud y bienestar de la población. | | | | | |
| Responsable del indicador: | División de Medio Ambiente | | | | | |
| Limitaciones para la medición del indicador: | Ninguna. | | | | | |
| Método de cálculo: | <p>Fórmula: $= [N/D] \times 100\%$ Donde: N: # M2 de áreas verdes en estado óptimo de mantenimiento en el distrito de Nueva Cajamarca. D: # total de M2 de áreas verdes en el distrito de Nueva Cajamarca.</p> | | | | | |
| Sentido esperado del Indicador: | Ascendente | | | | | |
| Supuestos: | - Se asigna el presupuesto requerido para el cumplimiento de actividades operativas programadas. | | | | | |
| Fuente y bases de datos: | Fuente: Municipalidad Distrital de Nueva Cajamarca Base de datos: Registros de la División de Medio Ambiente de la Municipalidad Distrital de Nueva Cajamarca | | | | | |
| | Línea de base | Logros esperados | | | | |
| Año | 2022 | 2023 | 2024 | 2025 | 2026 | 2027 |
| Valor | 60.00% | 86.00% | 90.30% | 94.82% | 99.56% | 100.00% |





FICHA TÉCNICA DEL INDICADOR 06

| | | | | | | |
|---|--|-------------------------|--------|--------|--------|--------|
| Objetivo Estratégico Institucional: | OEI.06 - Reducir la vulnerabilidad frente a peligros de origen natural y antrópico en el distrito de Nueva Cajamarca. | | | | | |
| Nombre del indicador: | Porcentaje de capacidad instalada básica frente a emergencias y desastres en el distrito de Nueva Cajamarca ⁽²⁾ . | | | | | |
| Justificación: | La Gestión del Riesgo de Desastres es un proceso social cuyo fin último es la prevención, la reducción y el control permanente de los factores de riesgo de desastre en la sociedad, así como la adecuada preparación y respuesta ante situaciones de fenómenos naturales. | | | | | |
| Responsable del indicador: | Gerencia de Seguridad Ciudadana | | | | | |
| Limitaciones para la medición del indicador: | Ninguna. | | | | | |
| Método de cálculo: | Fórmula del Indicador: $= [N/D] \times 100\%$ Donde: N: # de factores que cumplen las condiciones básicas frente a emergencias y desastres D: # de factores de condiciones básicas frente a emergencias y desastres | | | | | |
| Sentido esperado del Indicador: | Ascendente | | | | | |
| Supuestos: | - Priorización e implementación de la Ley del Sistema Nacional de Gestión del Riesgo de Desastres. - Acciones de Cooperación interinstitucional para la formación y capacitación continua de la población en la Gestión del Riesgo de Desastres. | | | | | |
| Fuente y bases de datos: | Fuente: Municipalidad Distrital de Nueva Cajamarca Base de Datos: Informe de la Gerencia de Seguridad Ciudadana - Municipalidad Distrital de Nueva Cajamarca | | | | | |
| | Línea de base | Logros esperados | | | | |
| Año | 2022 | 2023 | 2024 | 2025 | 2026 | 2027 |
| Valor | 21.60% | 32.40% | 43.74% | 52.49% | 60.36% | 69.42% |

² Los factores que permiten determinar la capacidad básica instalada en el distrito de Nueva Cajamarca son:

1. Cuenta con más de 6 planes estratégicos en GRD aprobados con Resolución de Alcaldía.
2. El COE cuenta con más del 70% de capacidad operativa para la atención de emergencias y/o desastres. Expediente técnico.
3. Más del 70% de los Centros Comerciales cuenta con certificado de Inspección Técnica de Seguridad en Edificaciones.
4. El presupuesto programado fue ejecutado en el tiempo previsto en más del 70%.
5. Se cuenta con un grupo de trabajo establecido por Resolución de Alcaldía.
6. Se cuenta con una Plataforma de Defensa Civil instalada y con capacidad operativa para la atención de emergencias.
7. Se cuenta con un almacén de Bienes de Ayuda Humanitaria.



FICHA TÉCNICA DEL INDICADOR 06.01


| | | | | | | |
|---|--|-------------------------|------|------|------|------|
| Objetivo Estratégico Institucional: | OEI.06 - Reducir la vulnerabilidad frente a peligros de origen natural y antrópico en el distrito de Nueva Cajamarca. | | | | | |
| Acción Estratégica Institucional: | AEI.06.01 - Gestión del Riesgo de Desastres incorporado en la ocupación y uso del territorio en el distrito de Nueva Cajamarca. | | | | | |
| Nombre del indicador: | Número de documentos técnicos de la Gestión del Riesgo de Desastres actualizados/aprobados en el distrito de Nueva Cajamarca. | | | | | |
| Justificación: | La Ley 29664 del Sistema Nacional de Gestión del Riesgo de Desastres, establece con carácter obligatorio la implementación de planes y otros instrumentos que aseguren las acciones de los 7 procesos para garantizar una gestión eficiente ante el impacto de fenómenos naturales o desastres y con ello salvaguardar la vida de las personas y sus bienes. | | | | | |
| Responsable del indicador: | División de Defensa Civil | | | | | |
| Limitaciones para la medición del indicador: | Ninguna. | | | | | |
| Método de cálculo: | Fórmula: = $[N]$ Dónde: N = Número de documentos técnicos aprobados en el distrito de Nueva Cajamarca. | | | | | |
| Sentido esperado del Indicador: | Ascendente | | | | | |
| Supuestos: | - Priorización e implementación de la Ley del Sistema Nacional de Gestión del Riesgo de Desastres. | | | | | |
| Fuente y bases de datos: | Fuente: Municipalidad Distrital de Nueva Cajamarca Base de datos: Registros de la División de Defensa Civil de la Municipalidad Distrital de Nueva Cajamarca | | | | | |
| | Línea de base | Logros esperados | | | | |
| Año | 2022 | 2023 | 2024 | 2025 | 2026 | 2027 |
| Valor | 5 | 6 | 7 | 7 | 8 | 8 |





FICHA TÉCNICA DEL INDICADOR 06.02

| | | | | | | |
|---|---|-------------------------|--------|--------|--------|--------|
| Objetivo Estratégico Institucional: | OEI.06 - Reducir la vulnerabilidad frente a peligros de origen natural y antrópico en el distrito de Nueva Cajamarca. | | | | | |
| Acción Estratégica Institucional: | AEI.06.02 - Programa de desarrollo de capacidades en Gestión del Riesgo de Desastres en el distrito de Nueva Cajamarca. | | | | | |
| Nombre del indicador: | Tasa capacitación de personas en Gestión del Riesgo de Desastres en el distrito de Nueva Cajamarca. | | | | | |
| Justificación: | Las capacitaciones en la Gestión de Riesgo de Desastres amplían los conocimientos y generan un cambio de actitud en la población para gestionar el riesgo de desastres; por lo tanto, la formación y capacitación permite proteger y salvar vidas. | | | | | |
| Responsable del indicador: | División de Defensa Civil | | | | | |
| Limitaciones para la medición del indicador: | Ninguna. | | | | | |
| Método de cálculo: | Fórmula: = $[N/D] \times 1000$ Donde: N: # de personas capacitadas en Gestión del Riesgo de Desastres. D: # total de población del distrito de Nueva Cajamarca." | | | | | |
| Sentido esperado del Indicador: | Ascendente | | | | | |
| Supuestos: | <ul style="list-style-type: none"> - Priorización e implementación de la Ley del Sistema Nacional de Gestión del Riesgo de Desastres. - Acciones de Cooperación interinstitucional para la formación y capacitación continua de la población en la Gestión del Riesgo de Desastres. | | | | | |
| Fuente y bases de datos: | Fuente: Municipalidad Distrital de Nueva Cajamarca Base de datos: Registros de la División de Defensa Civil de la Municipalidad Distrital de Nueva Cajamarca | | | | | |
| | Línea de base | Logros esperados | | | | |
| Año | 2022 | 2023 | 2024 | 2025 | 2026 | 2027 |
| Valor | 53.19 | 80.17 | 110.82 | 141.39 | 179.26 | 224.51 |



Siglas

| | |
|---------|---|
| OEI | Objetivo Estratégico Institucional |
| AEI | Acción Estratégica Institucional |
| AO | Actividades Operativas |
| AOMAPED | Área de OMAPED |
| DCDURAT | División de Catastro, Desarrollo Urbano-Rural y Acondicionamiento Territorial |
| DDC | División de Defensa Civil |
| DDHPS | División de Desarrollo Humano y Programas Sociales |
| DMA | División de Medio Ambiente |
| DPDEA | División de Promoción de Desarrollo Económico Agropecuario |
| DPT | División de Promoción Turística |
| DRL | División de Recaudación y Licencias |
| GAF | Gerencia de Administración y Finanzas |
| GAT | Gerencia de Administración Tributaria |
| GDEAA | Gerencia de Desarrollo Económico, Agropecuario y Ambiente |
| GDS | Gerencia de Desarrollo Social |
| GIDUR | Gerencia de Infraestructura y Desarrollo Urbano Rural |
| GSC | Gerencia de Seguridad Ciudadana |
| OAJ | Oficina de Asesoría Jurídica |
| OPI | Oficina de Programación de Inversiones |
| OPYCTI | Oficina de Planeamiento y Cooperación Técnica Internacional |
| ORH | Oficina de Recursos Humanos |
| OTC | Oficina de Tesorería y Caja |
| SEMAPA | División de Servicio Municipal de Agua y Alcantarillado |
| SG | Secretaría General |

